

# Bremische Hafengebietsverordnung

Inkrafttreten: 25.03.2004

Zuletzt geändert durch: zuletzt geändert durch Verordnung vom 23.10.2012 (Brem.GBl. S. 441)

Fundstelle: Brem.GBl. 2001, 143

Gliederungsnummer: 9511-a-2

Aufgrund des [§ 2 Abs. 3 des Bremischen Hafenbetriebsgesetzes](#) vom 21. November 2000 (Brem.GBl. S. 437, 488) verordnet der Senat:

## § 1

Die wasser- und landseitige Abgrenzung des Hafengebietes ist in den Hafengebietsplänen dargestellt. Die Hafengebietspläne sind der Anlage (Pläne 1 bis 12) zu entnehmen.

## § 2

Diese Verordnung tritt am Tage nach ihrer Verkündung in Kraft.

Beschlossen, Bremen, den 24. April 2001

Der Senat

### Anlage [1]

#### Anlage zu § 1 der Bremischen Hafengebietsverordnung

Pläne Nr. 1 - 4 Hafengruppe Bremerhaven

Pläne Nr. 5 - 12 Hafengruppe Bremen-Stadt

### Zeichenerklärung



öffentliche Hafenwasserflächen im Sinne von § 2 Abs. 2 Nr. 1 des Bremischen Hafenbetriebsgesetzes



Landflächen im Sinne des § 2 Abs. 2 Nr. 2 des Bremischen Hafenbetriebsgesetzes



nichtöffentliche Hafenwasserflächen im Sinne von § 2 Abs. 2 Nr. 1 des Bremischen Hafenbetriebsgesetzes



Landflächen im Sinne des § 2 Abs. 2 Nr. 2 des Bremischen Hafenbetriebsgesetzes, auf denen § 6 Abs. 2 des Gesetzes nicht gilt



Sonstige Wasserflächen



Geltungsbereich des Ortsgesetzes für die Benutzung des Alten Hafens und des Neuen Hafens in Bremerhaven (Bremerhavener Hafenordnung)

**Anlage [2]**

**Plan Nr. 1**

ausser Kraft



Anlage [3]

Plan Nr. 2



## Hafenbezirk Überseehafen

Stromkaje, Nordschleuse mit Vorhafen und Wendebecken mit Lashanleger, Nordhafen, Osthafen mit Lashanlegern, Verbindungshafen mit Dockvorhafen, Columbuskaje, Kaiserschleuse mit Vorhafen und Wendeplatz, Kaiserhafen II und III



Anlage [4]

Plan Nr. 3









Anlage [6]

Plan Nr. 5

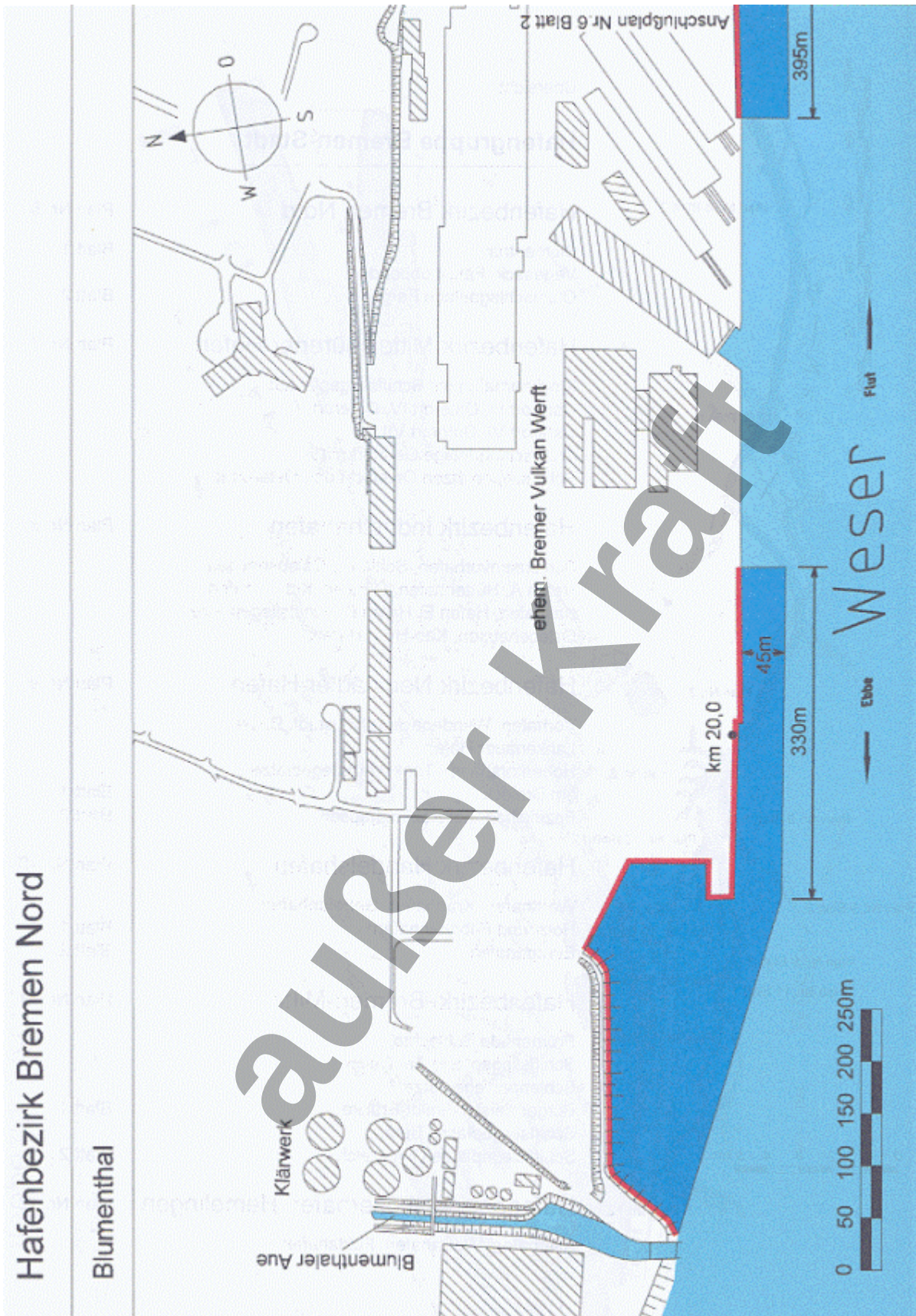




Anlage [7]

Plan Nr. 6 Blatt 1



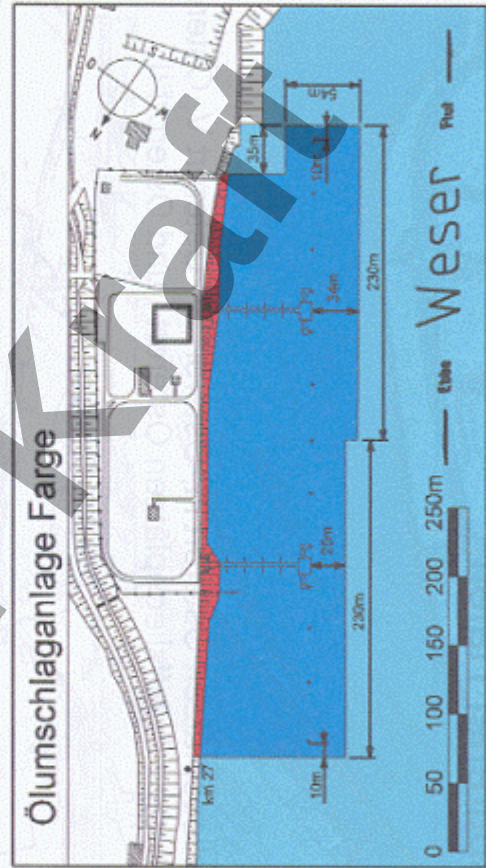
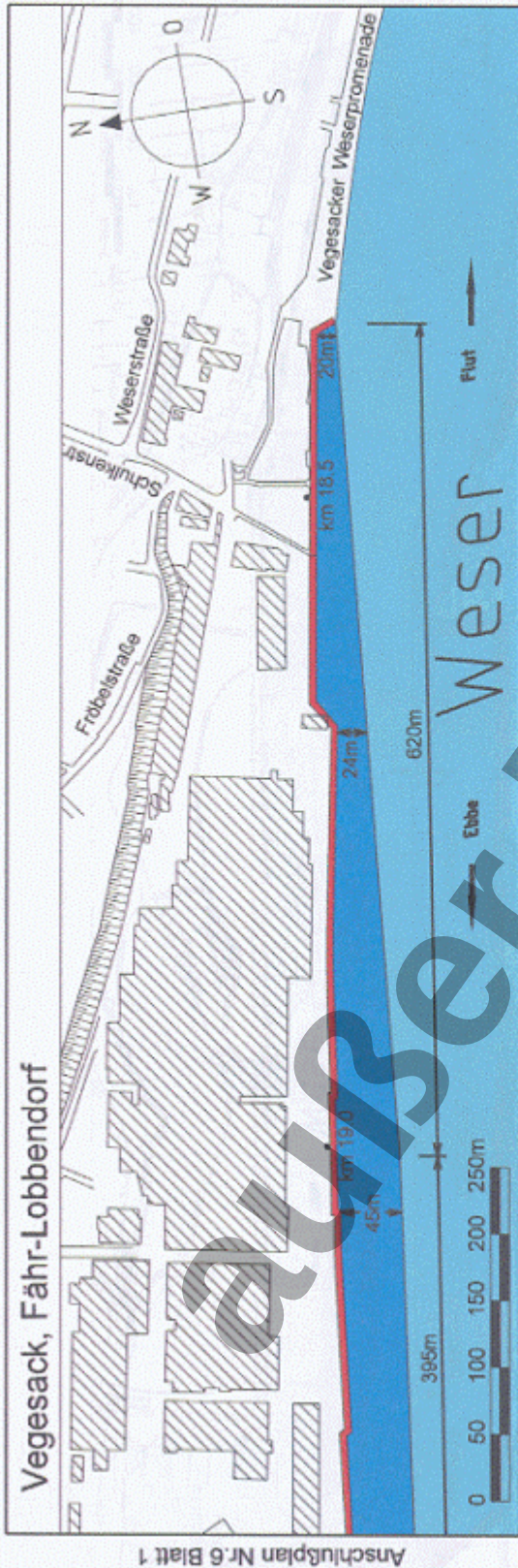


Anlage [8]

Plan Nr. 6 Blatt 2



# Hafenbezirk Bremen Nord



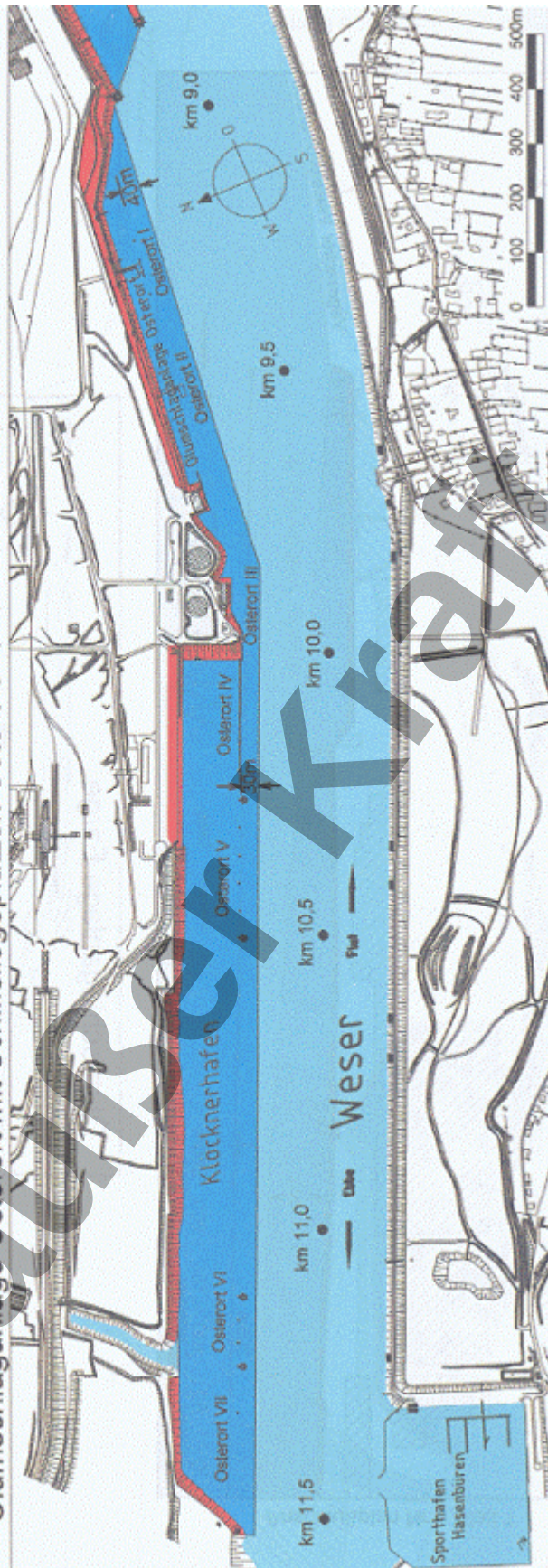
Anlage [9]

Plan Nr. 7



# Hafenbezirk Mittelsbürener Hafen

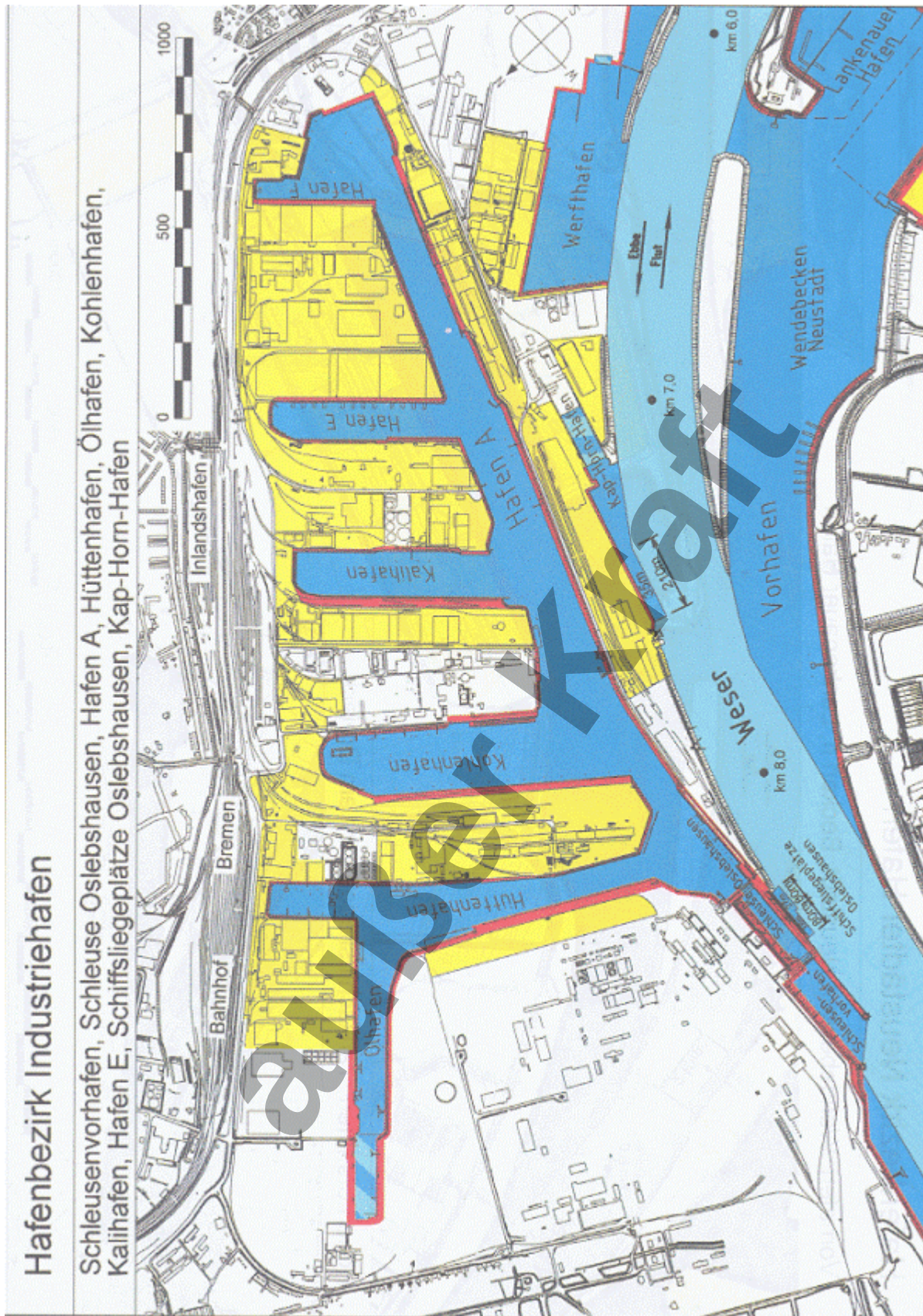
Klöcknerhafen mit Schiffs Liegeplätzen Osterort III, Osterort IV, Osterort V, Osterort VI, Osterort VII, Osterort VIII  
Ölumschlaganlage Osterort mit Schiffs Liegeplätzen Osterort I und Osterort II



Anlage [10]

Plan Nr. 8

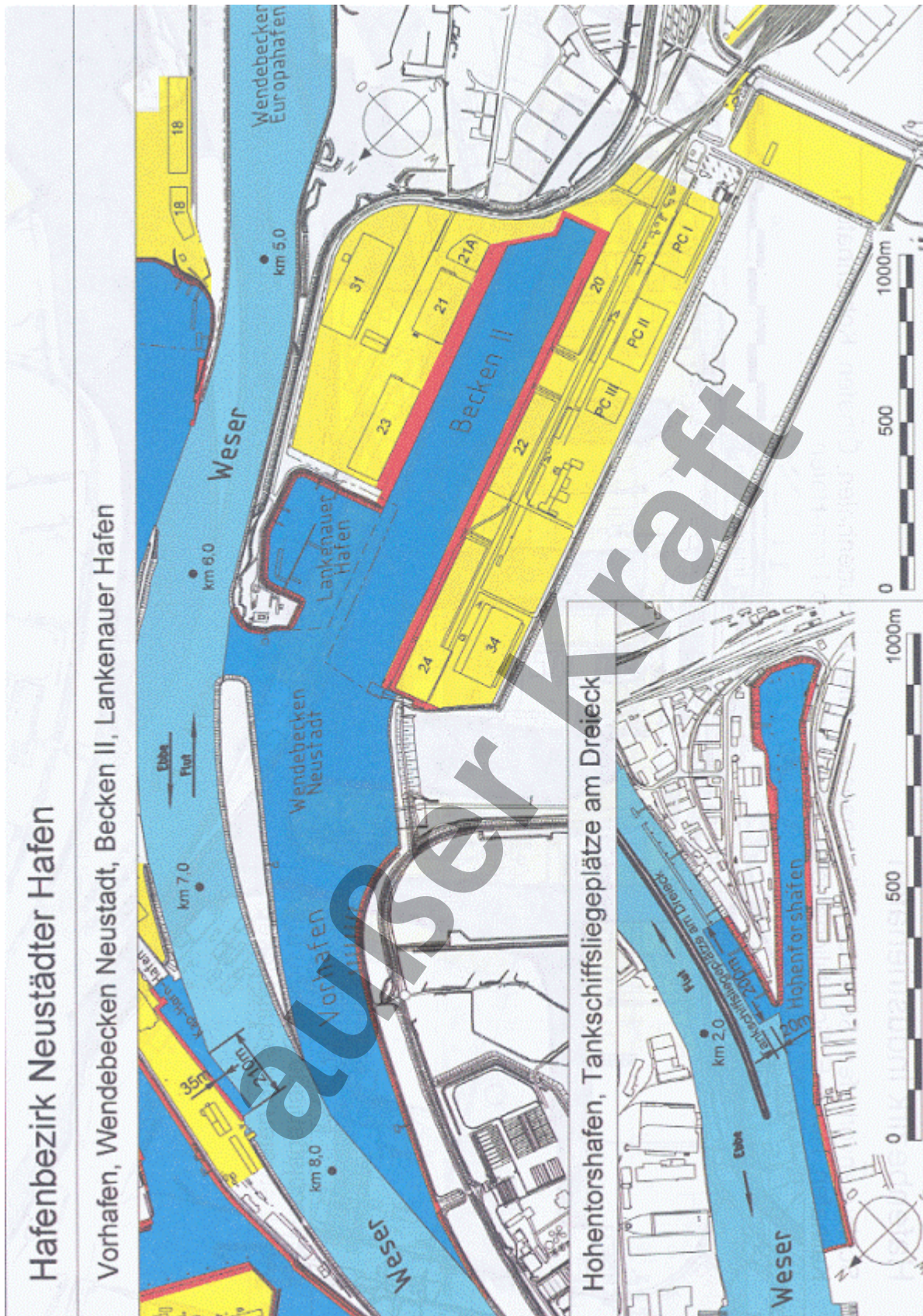




Anlage [11]

Plan Nr. 9 Blatt 1

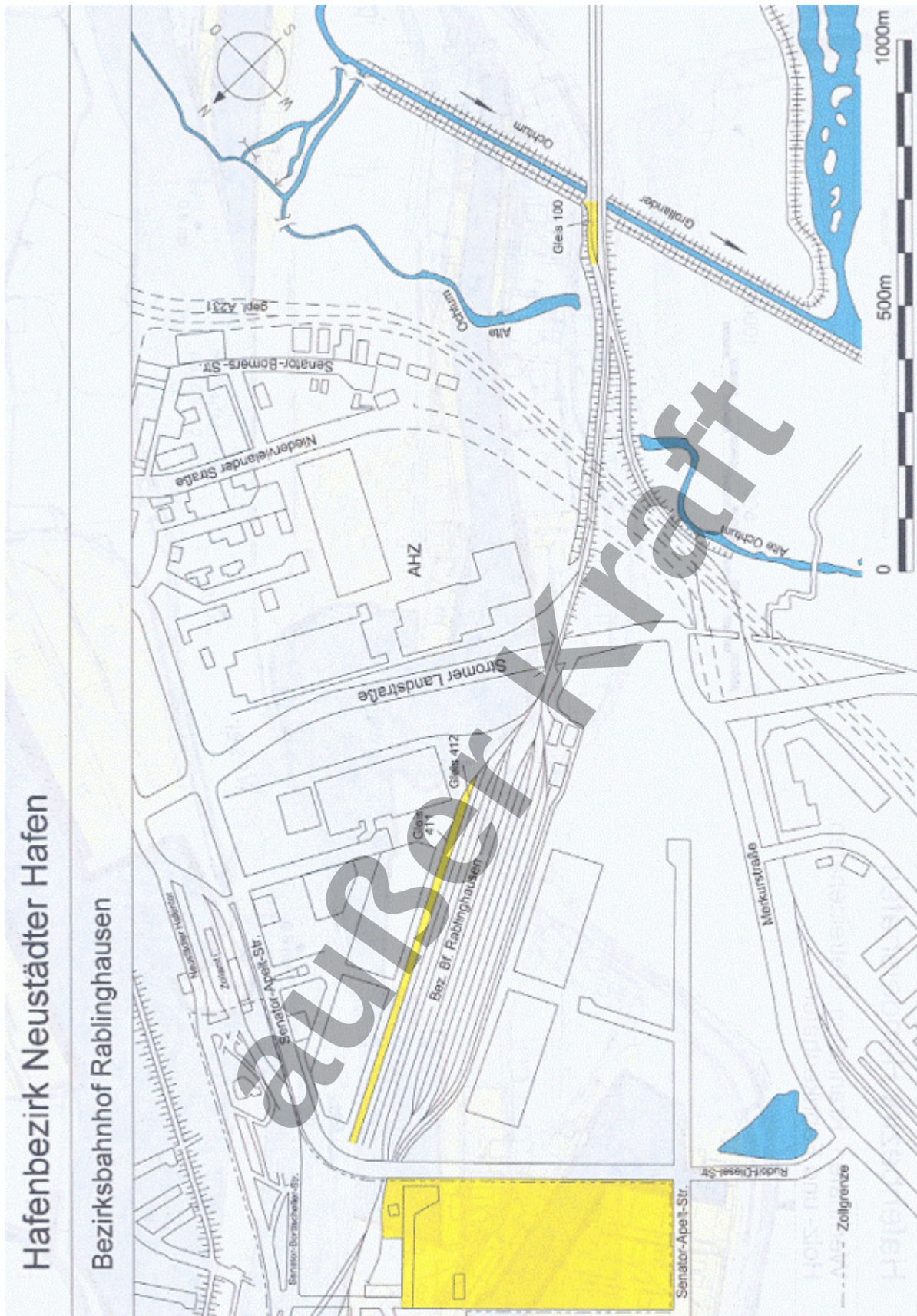




Anlage [12]

Plan Nr. 9 Blatt 2

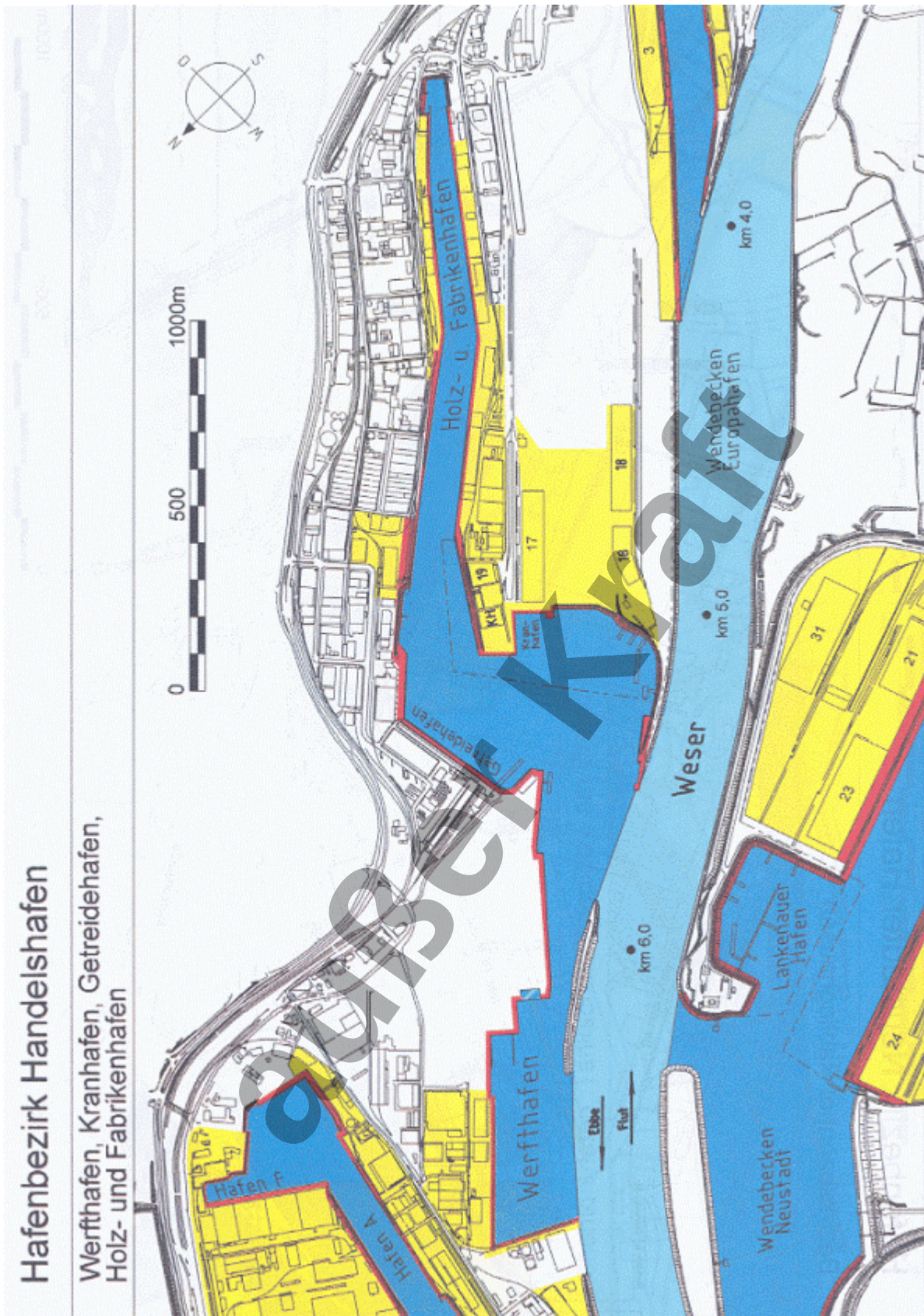




Anlage [13]

Plan Nr. 10 Blatt 1





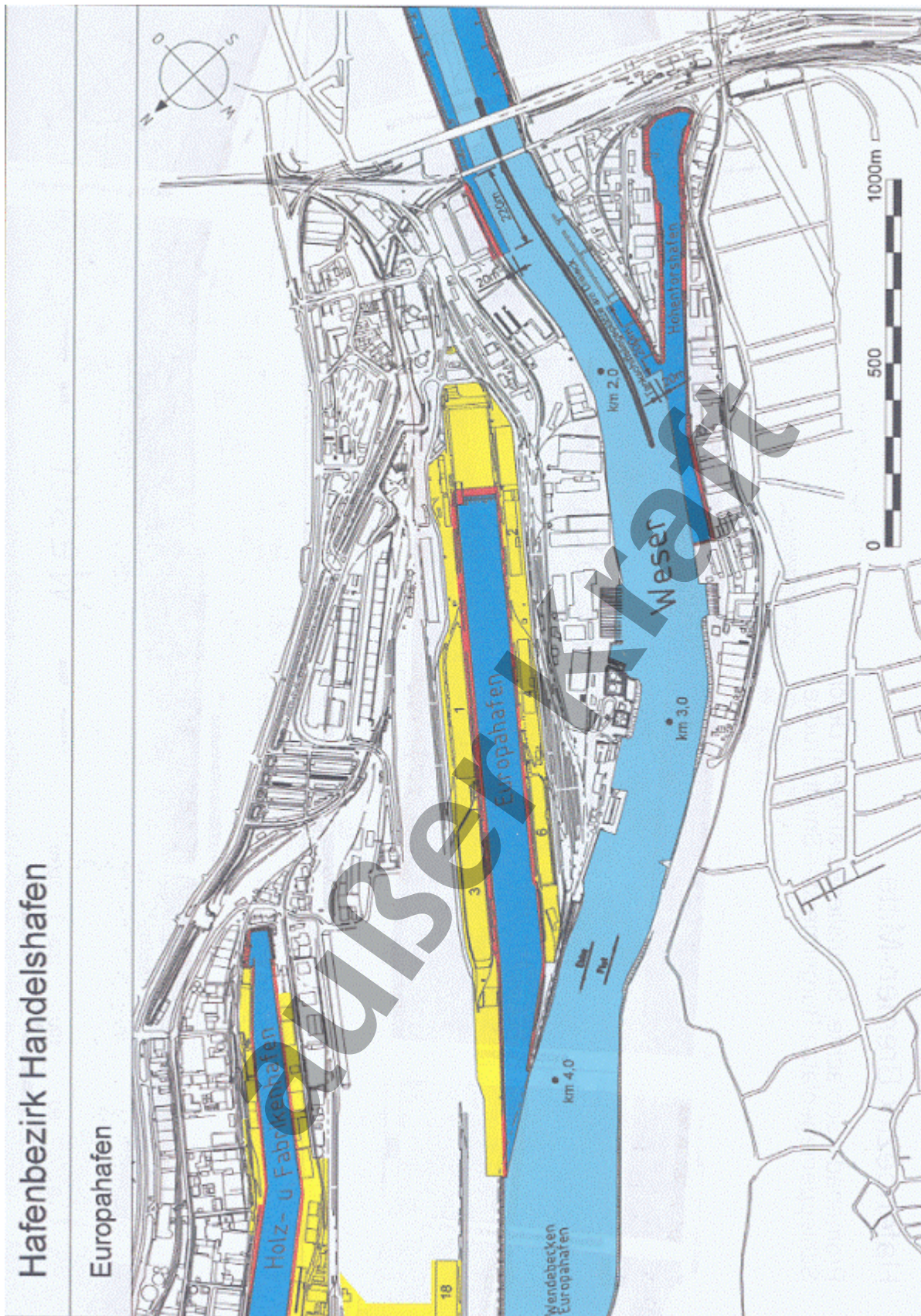
## Hafenbezirk Handelshafen

Werfthafen, Kranhafen, Getreidehafen,  
Holz- und Fabrikhafen

Anlage [14]

Plan Nr. 10 Blatt 2

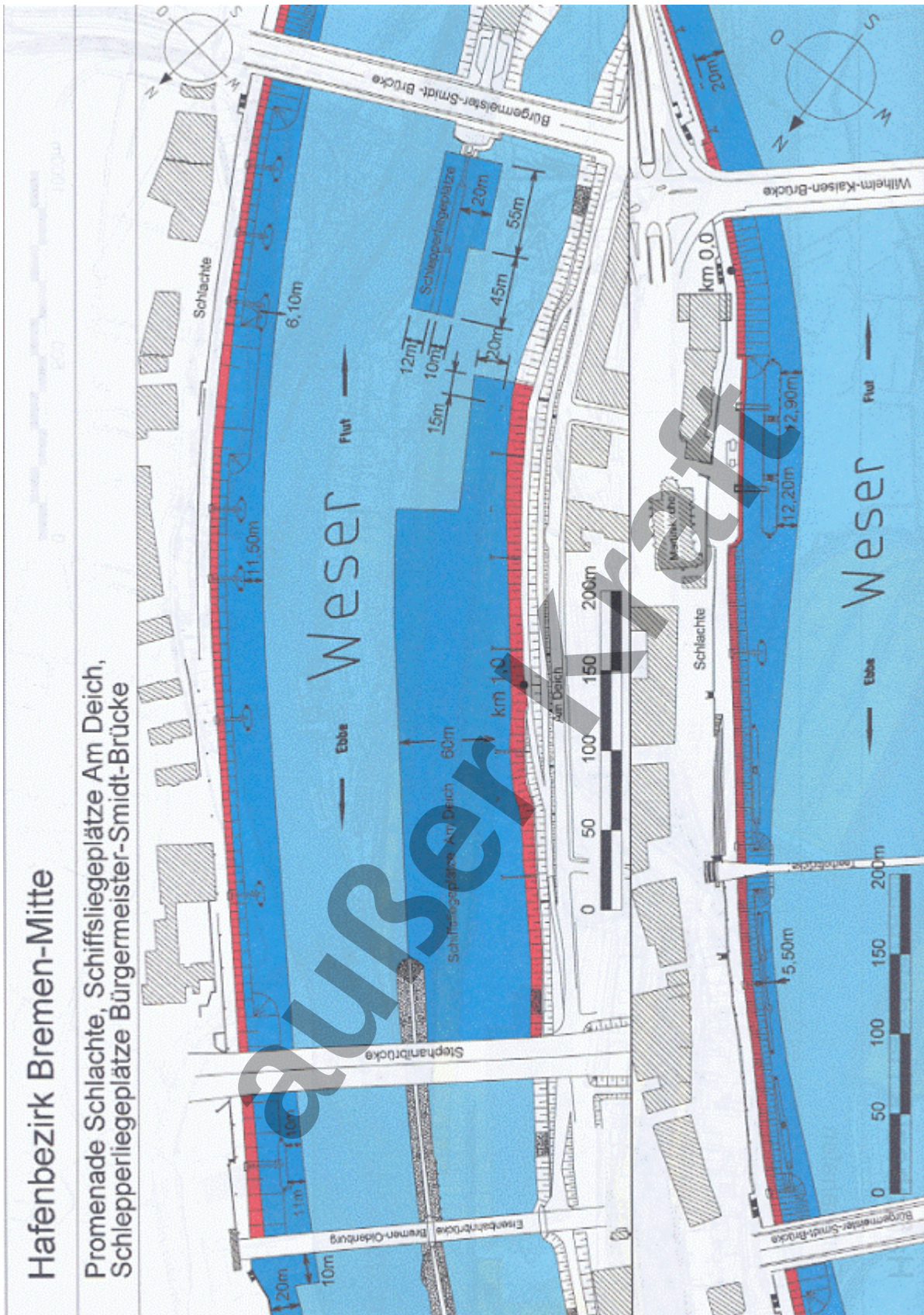




Anlage [15]

Plan Nr. 11 Blatt 1



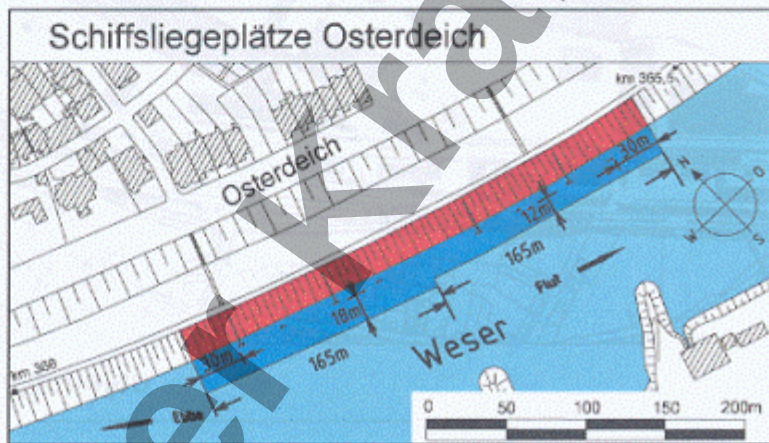
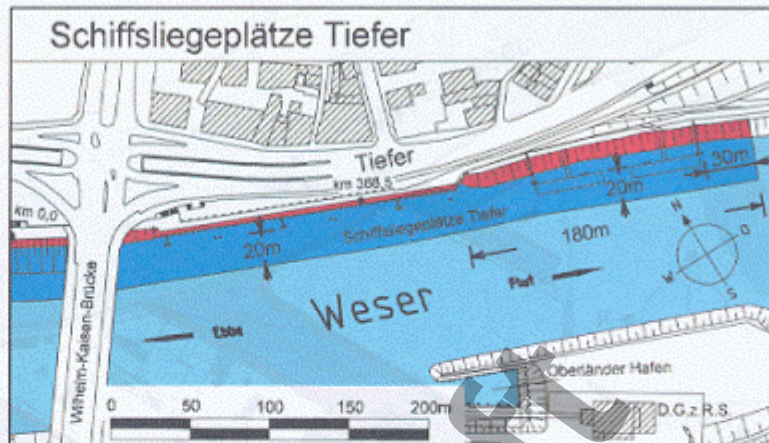


Anlage [16]

Plan Nr. 11 Blatt 2



# Hafenbezirk Bremen-Mitte



Anlage [17]

Plan Nr. 12



# Hafenbezirk Weserhafen Hemelingen

Allerhafen, Werrahafen, Fuldahafen

