

# Bremische Hafengebietsverordnung

Inkrafttreten: 04.05.2011

Zuletzt geändert durch: zuletzt geändert durch Verordnung vom 23.10.2012 (Brem.GBl. S. 441)

Fundstelle: Brem.GBl. 2001, 143

Gliederungsnummer: 9511-a-2

Aufgrund des [§ 2 Abs. 3 des Bremischen Hafenbetriebsgesetzes](#) vom 21. November 2000 (Brem.GBl. S. 437, 488) verordnet der Senat:

## § 1

Die wasser- und landseitige Abgrenzung des Hafengebietes ist in den Hafengebietsplänen dargestellt. Die Hafengebietspläne sind der Anlage (Pläne 1 bis 12) zu entnehmen.

## § 2

Diese Verordnung tritt am Tage nach ihrer Verkündung in Kraft.

Beschlossen, Bremen, den 24. April 2001

Der Senat

### Anlage [1]

### Anlage zu [§ 1](#) der Bremischen Hafengebietsverordnung

Pläne Nr. 1 - 4 Hafengruppe Bremerhaven

Pläne Nr. 5 - 12 Hafengruppe Bremen-Stadt


### Zeichenerklärung



öffentliche Hafenwasserflächen im Sinne von § 2 Abs. 2 Nr. 1 des Bremischen Hafenbetriebsgesetzes



Landflächen im Sinne des § 2 Abs. 2 Nr. 2 des Bremischen Hafenbetriebsgesetzes



nichtöffentliche Hafenwasserflächen im Sinne von § 2 Abs. 2 Nr. 1 des Bremischen Hafenbetriebsgesetzes



Landflächen im Sinne des § 2 Abs. 2 Nr. 2 des Bremischen Hafenbetriebsgesetzes, auf denen § 6 Abs. 2 des Gesetzes nicht gilt \*



Sonstige Wasserflächen

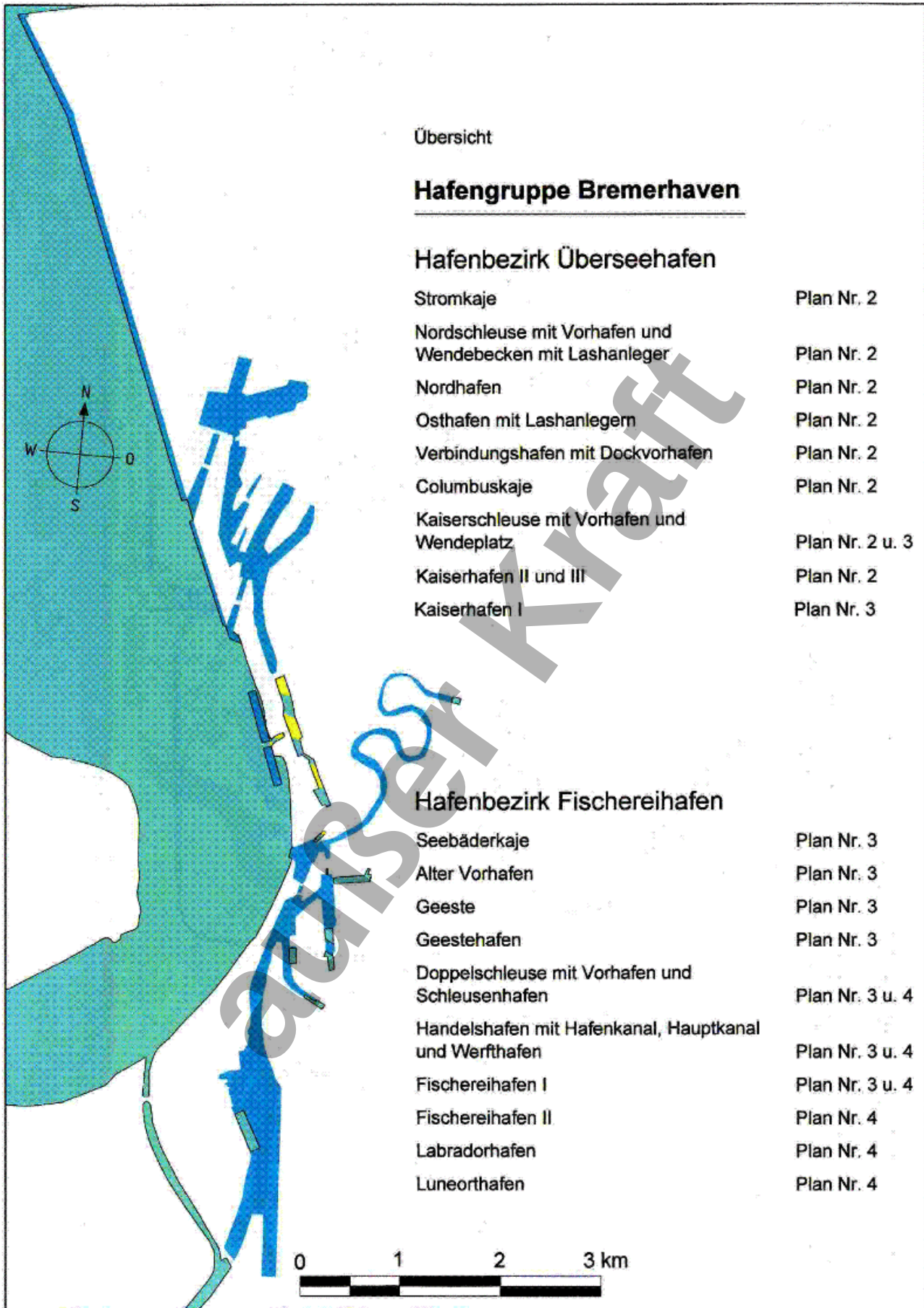


Geltungsbereich des Ortsgesetzes für die Benutzung des Alten Hafens und des Neuen Hafens in Bremerhaven (Bremerhavener Hafenordnung)

\* § 6 Abs. 2 enthält die Befugnisse der Hafenbehörde, Maßnahme zum Arbeitsschutz anzuordnen. Anordnungen zur Durchführung der Bremischen Hafenordnung, des Gefahrgutbeförderungsgesetzes, der Gefahrgutverordnung See und des Gesetzes zum Übereinkommen über sichere Container bleiben hiervon unberührt.

Anlage [2]

Plan Nr. 1



Plan Nr. 1

Anlage [3]

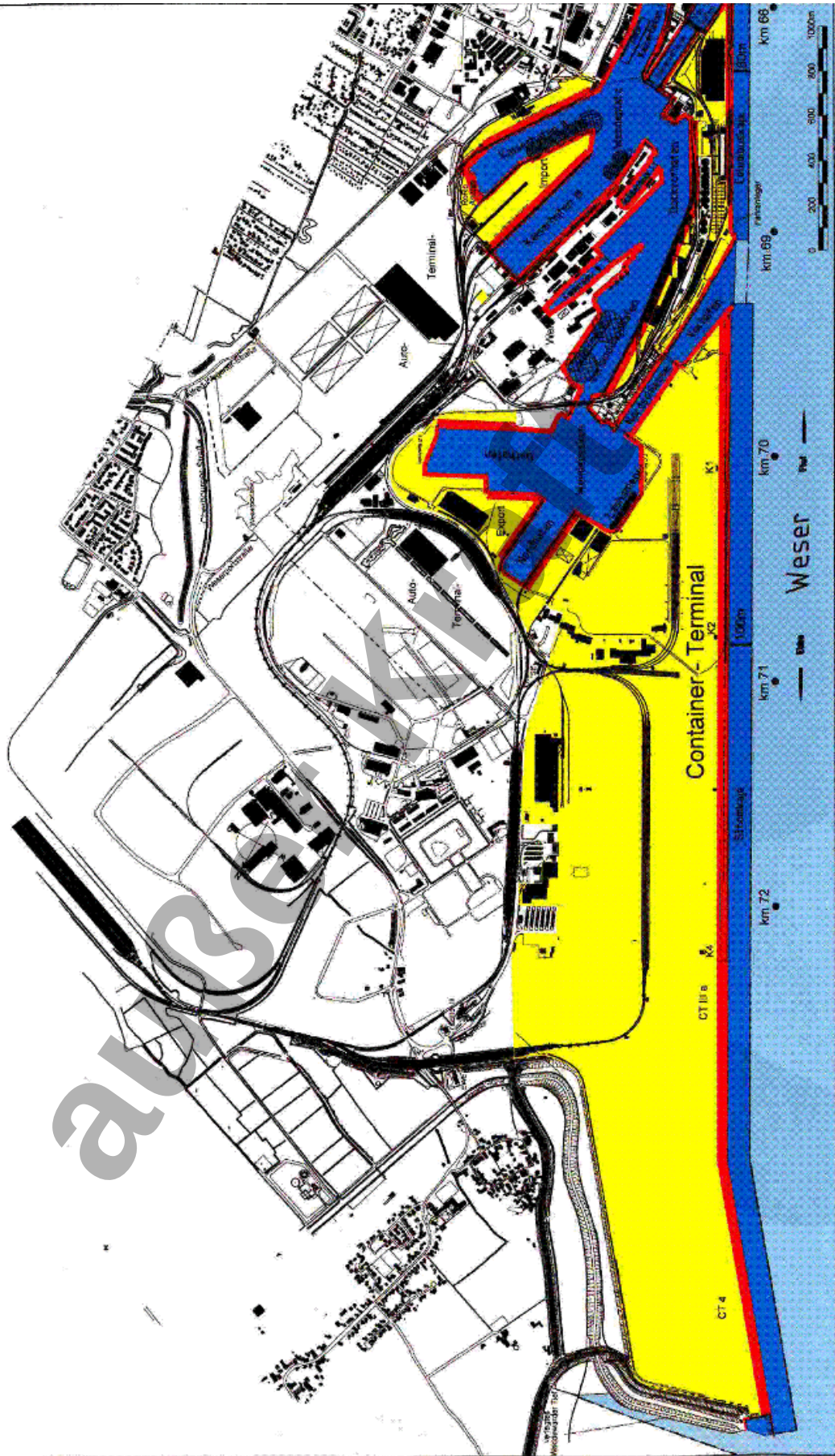
Plan Nr. 2

außer Kraft



## Hafenbezirk Überseehafen

Stromkaje, Nordschleuse mit Vorhafen und Wendebecken mit Lashanleger, Osthafen, Osthafen mit Lashanlegern, Verbindungshafen mit Dockvorhafen, Columbuskaje, Kaiserschleuse mit Vorhafen und Wendeplatz, Kaiserhafen II und III



Plan Nr.2

Anlage [4]

Plan Nr. 3

außer Kraft

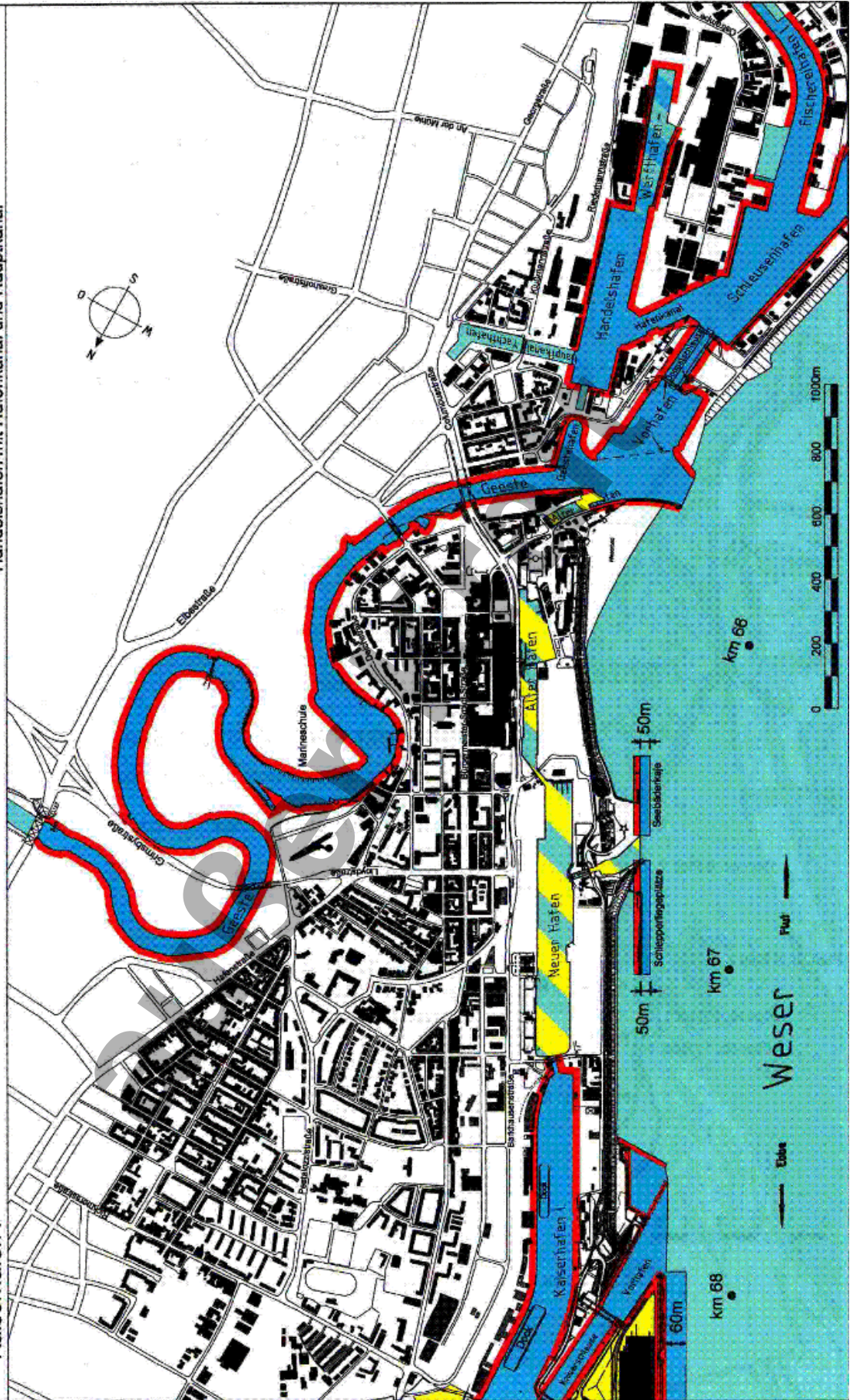


## Hafenbezirk Überseehafen

Kaiserschleuse mit Vorhafen,  
Kaiserhafen I

## Hafenbezirk Fischereihafen

Seebäderkaje, Alter Vorhafen, Geeste, Geestehafen,  
Doppelschleuse mit Vorhafen und Schleusenhafen,  
Handelshafen mit Hafenkanal und Hauptkanal



Plan Nr.3







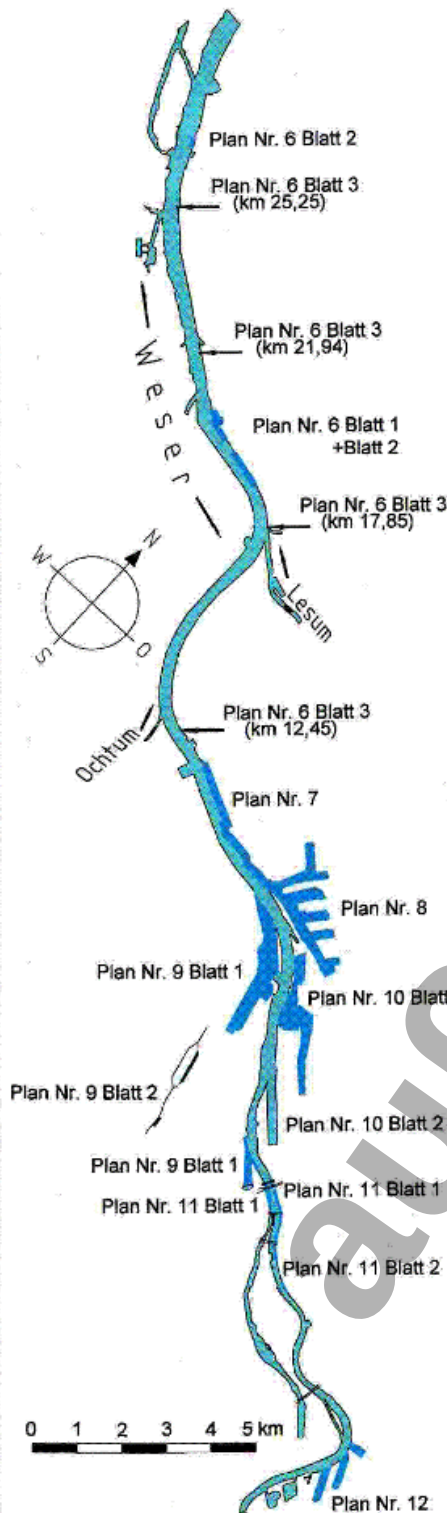
Anlage [6]

Plan Nr. 5

außer Kraft

Übersicht

**Hafengruppe Bremen-Stadt**



**Hafenbezirk Bremen Nord**

Plan Nr. 6

**Blumenthal**

Blatt 1

Vegesack, Fähr-Lobbendorf,

Blatt 2

Ölumschlaganlage Farge

Blatt 3

Mittelsbüren, Vegesack, Blumenthal, Farge

**Hafenbezirk Mittelsbürener Hafen**

Plan Nr. 7

Klöcknerhafen mit Schiffsliegeplätzen

Osterort III, Osterort IV, Osterort V,

Osterort VI, Osterort VII,

Ölumschlaganlage Osterort mit

Schiffsliegeplätzen Osterort I und Osterort II

**Hafenbezirk Industriehafen**

Plan Nr. 8

Schleusenvorhafen, Schleuse Oslebshausen,

Hafen A, Hüttenhafen, Ölhafen, Kohlenhafen,

Kalihafen, Hafen E, Hafen F, Schiffsliegeplätze

Oslebshausen, Kap-Horn-Hafen

**Hafenbezirk Neustädter Hafen**

Plan Nr. 9

Vorhafen, Wendebcken Neustadt, Becken II,

Blatt 1

Lankenauer Hafen,

Hohentorshafen, Tankschiffsliegeplätze

am Dreieck

Bezirksbahnhof Rablinghausen

Blatt 2

**Hafenbezirk Überseestadt**

Plan Nr. 10

Werthafen, Kranhafen, Getreidehafen,

Blatt 1

Holz- und Fabrikenhafen

Europahafen

Blatt 2

**Hafenbezirk Bremen-Mitte**

Plan Nr. 11

Promenade Schlachte,

Blatt 1

Schiffsliegeplätze Am Deich,

Schlepperliegeplätze

Bürgermeister-Smidt-Brücke

Schiffsliegeplätze Tiefer,

Blatt 2

Schiffsliegeplätze Osterdeich

**Hafenbezirk Weserhafen Hemelingen**

Plan Nr. 12


Allerhafen, Werrahafen, Fuldahafen

Plan Nr.5

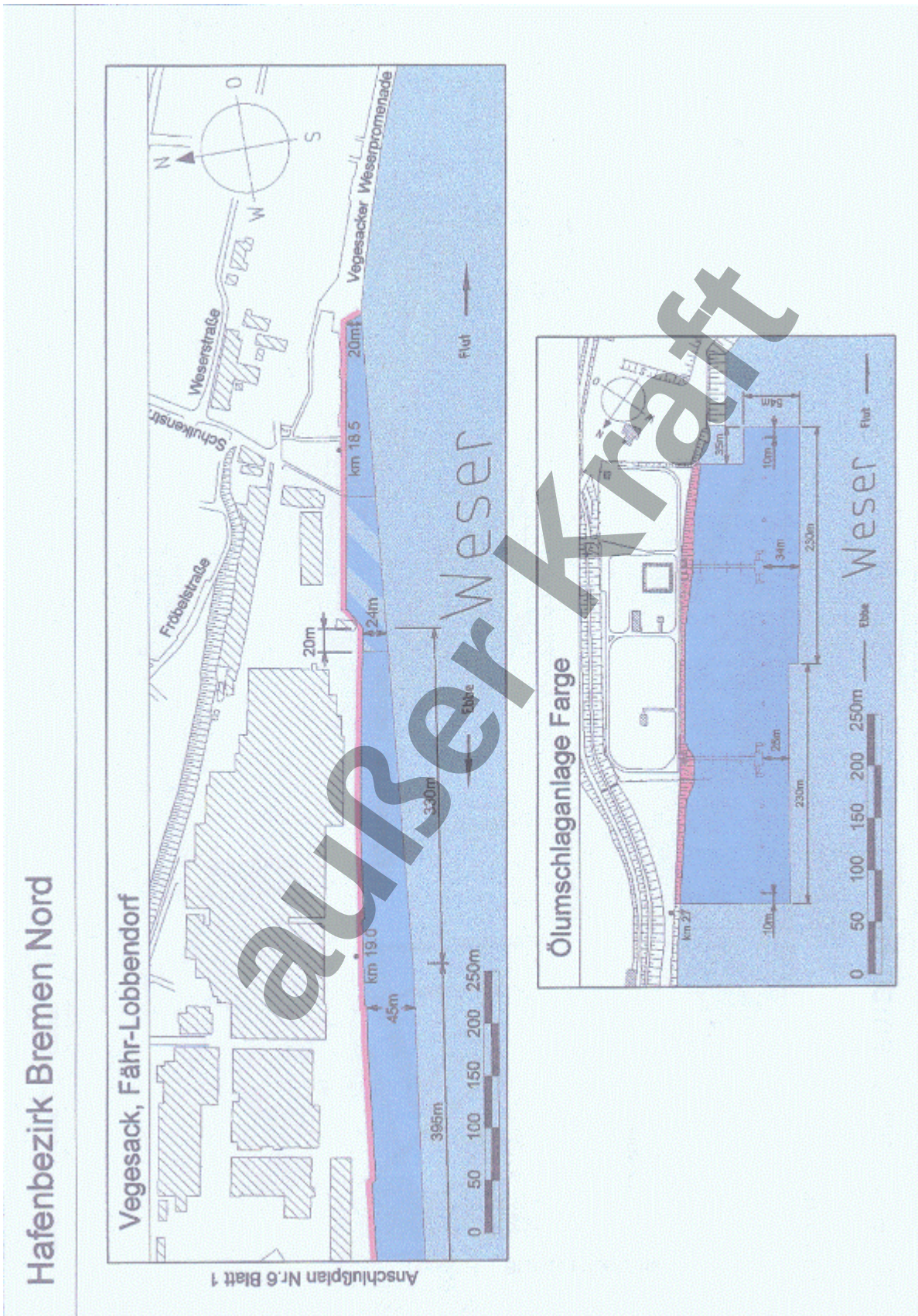


Anlage [7]

Plan Nr. 6 Blatt 1

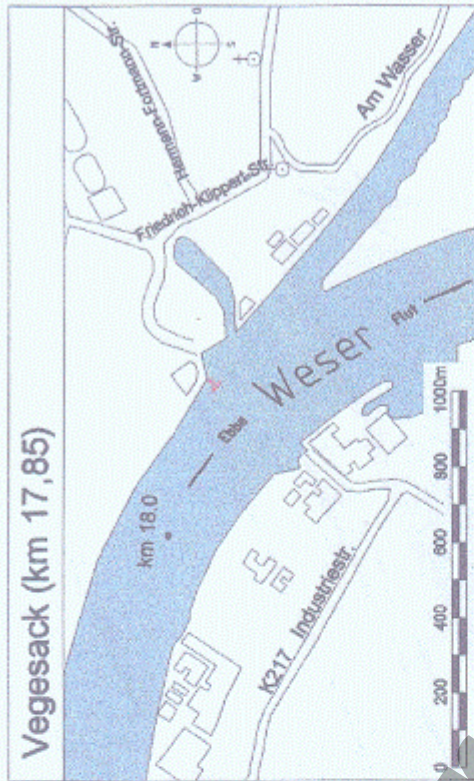
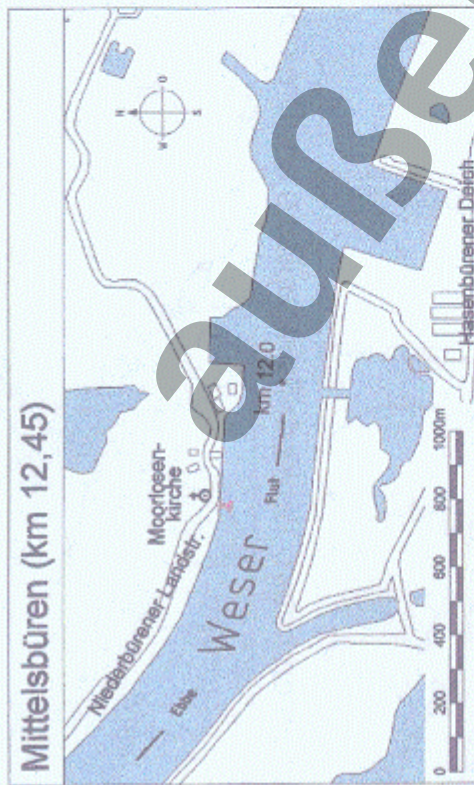




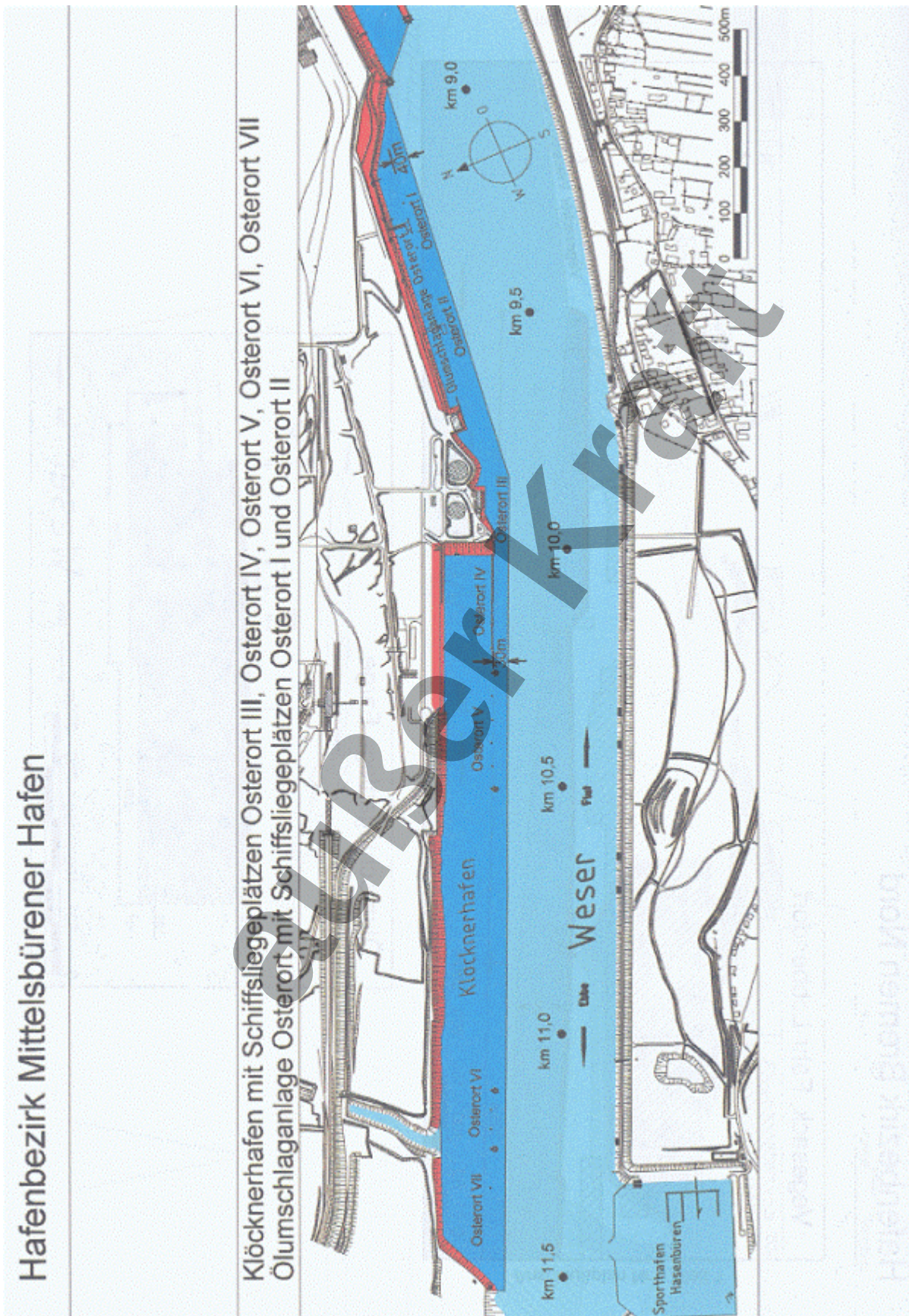




Hafenbezirk Bremen Nord









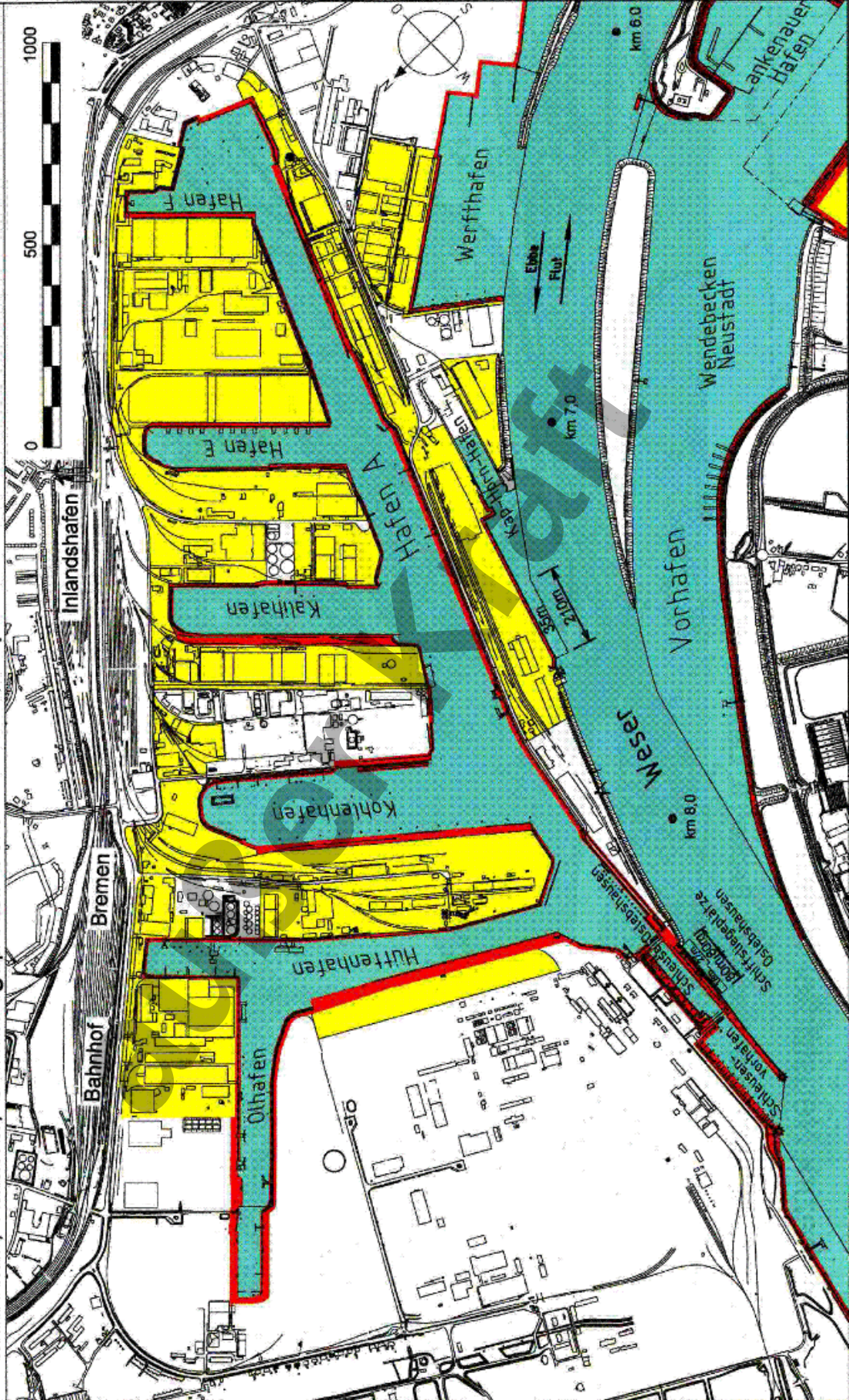
Anlage [10]

Plan Nr. 8

außer Kraft

# Hafenbezirk Industriehafen

Schleusenvorhafen, Schleuse Oslebshausen, Hafen A, Hüttenhafen, Ölhafen, Kohlenhafen, Kalihafen, Hafen E, Schiffsliegeplätze Oslebshausen, Kap-Horn-Hafen



Plan Nr.8



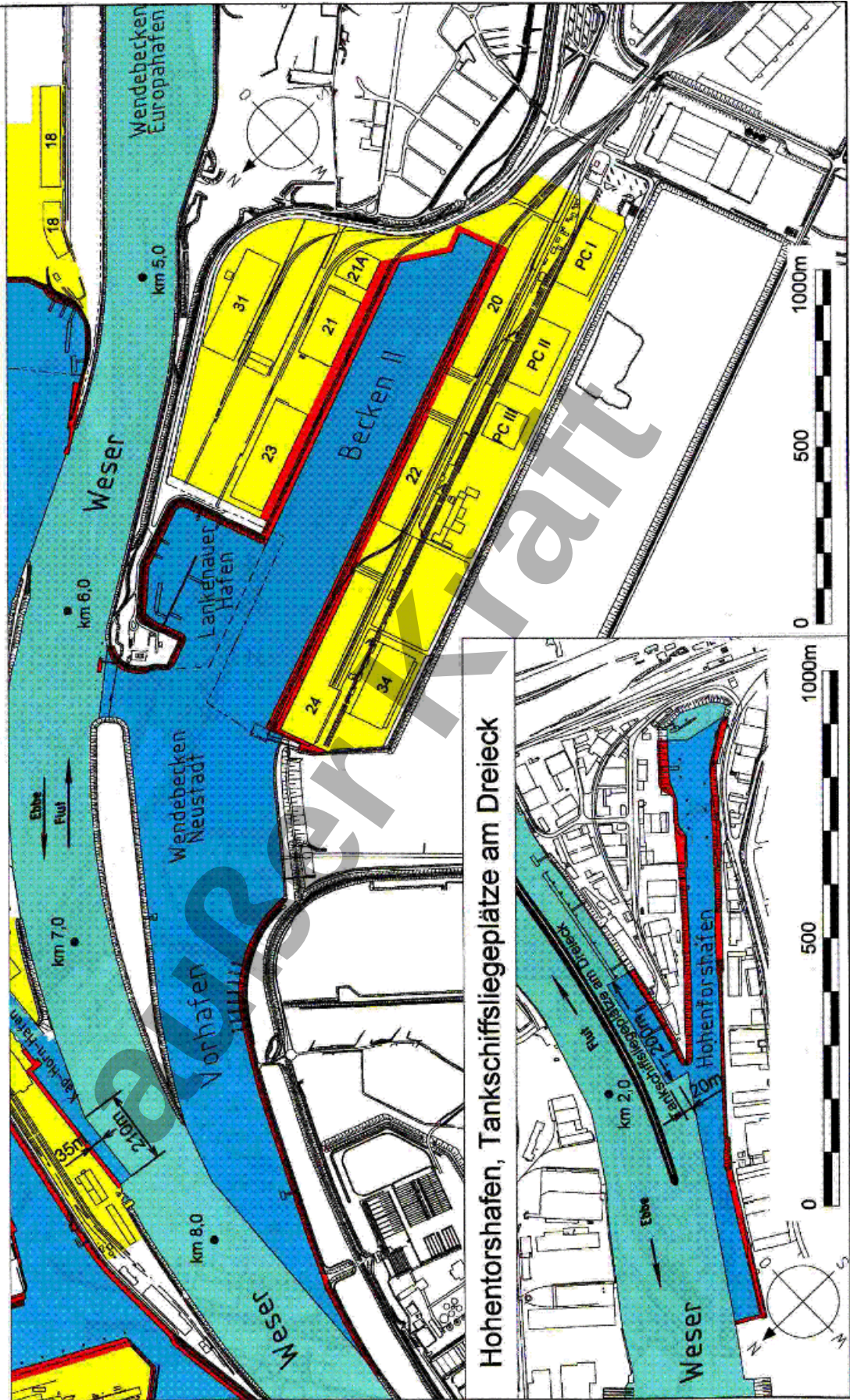
Anlage [11]

Plan Nr. 9 Blatt 1

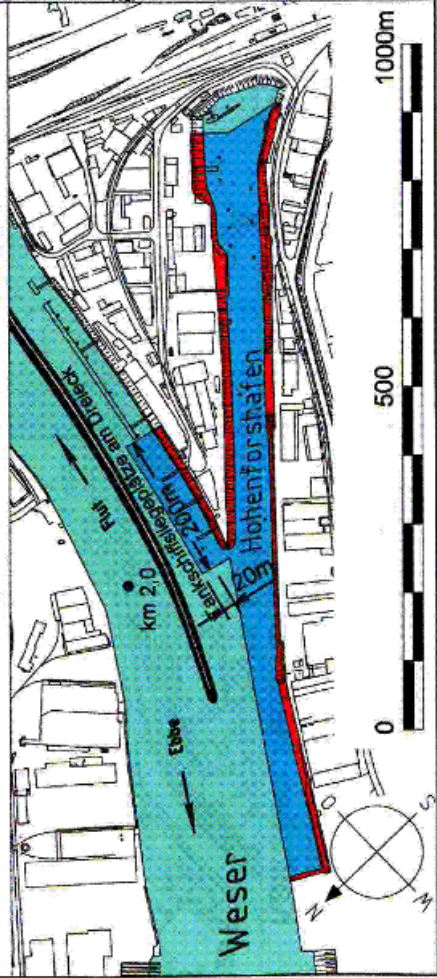
außer Kraft

# Hafenbezirk Neustädter Hafen

Vorhafen, Wendebecken Neustadt, Becken II, Lankenauer Hafen

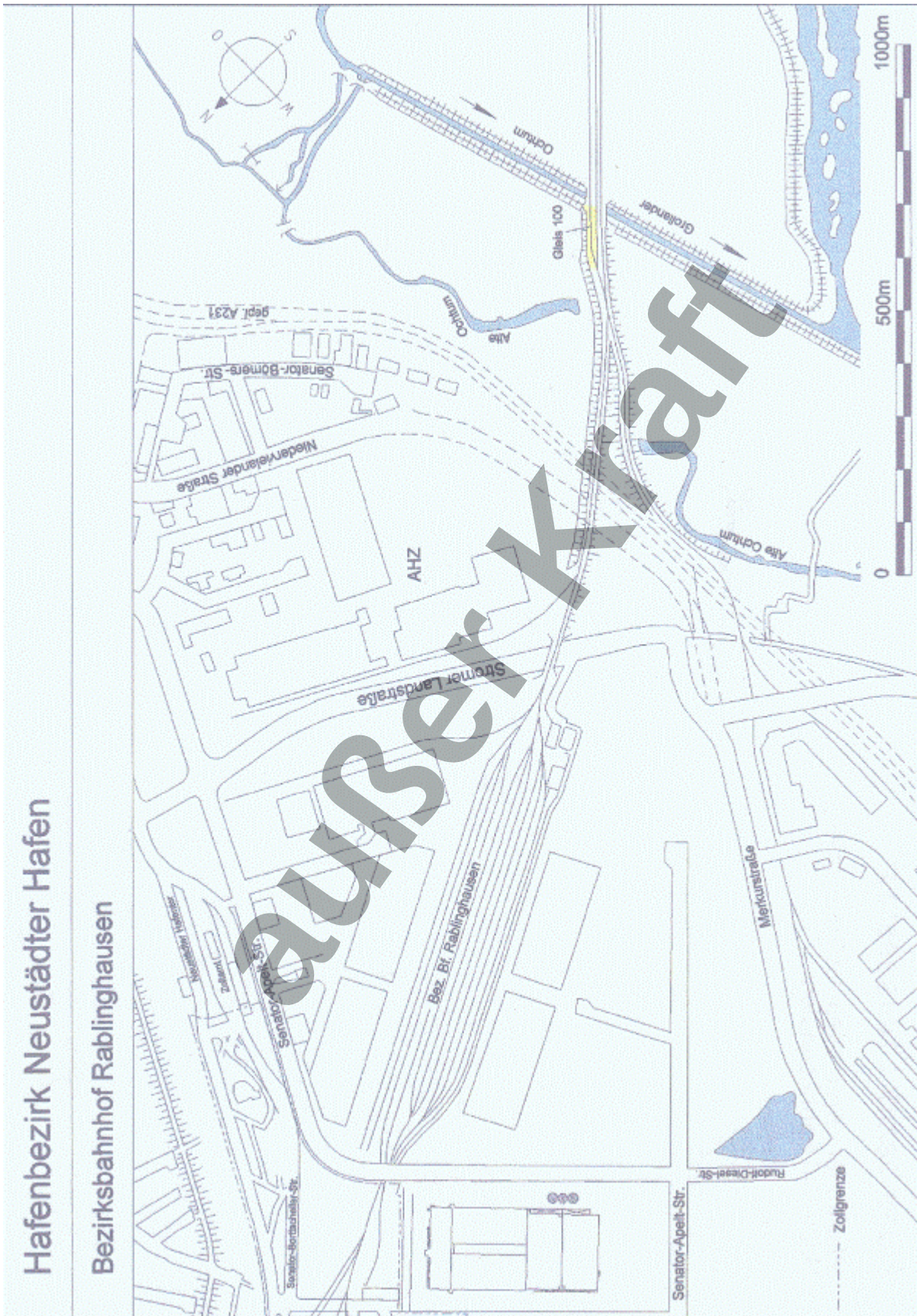


# Hohentorshafen, Tankschiffsleieplätze am Dreieck



Plan Nr.9 Blatt 1







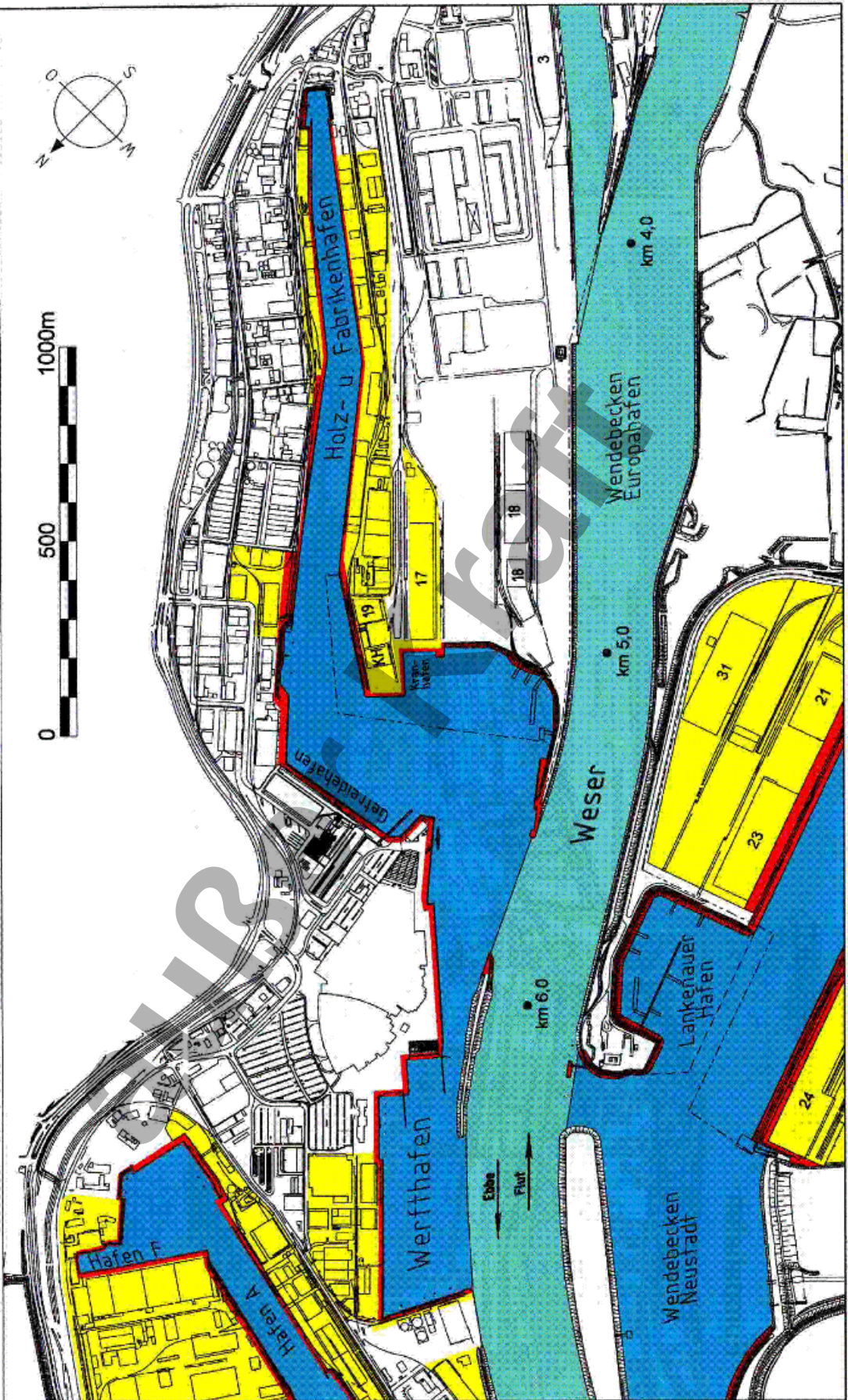
Anlage [13]

Plan Nr. 10 Blatt 1

außer Kraft

# Hafenbezirk Überseeestadt

Werffhafen, Kranhafen, Getreidehafen,  
Holz- und Fabrikenhafen



Plan Nr.10 Blatt 1



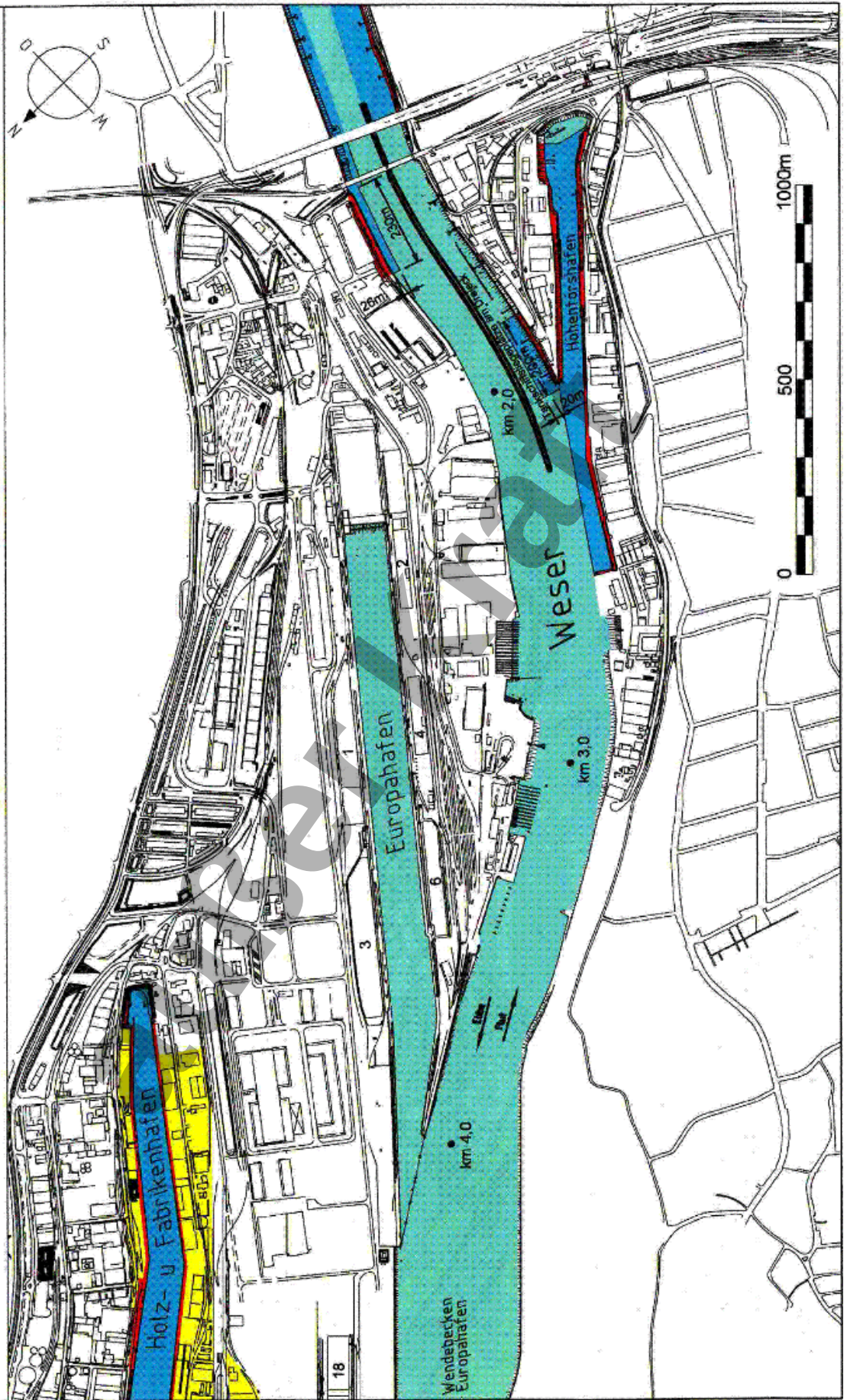
Anlage [14]

Plan Nr. 10 Blatt 2

außer Kraft

# Hafenbezirk Überseestadt

## Europahafen



Plan Nr.10 Blatt 2



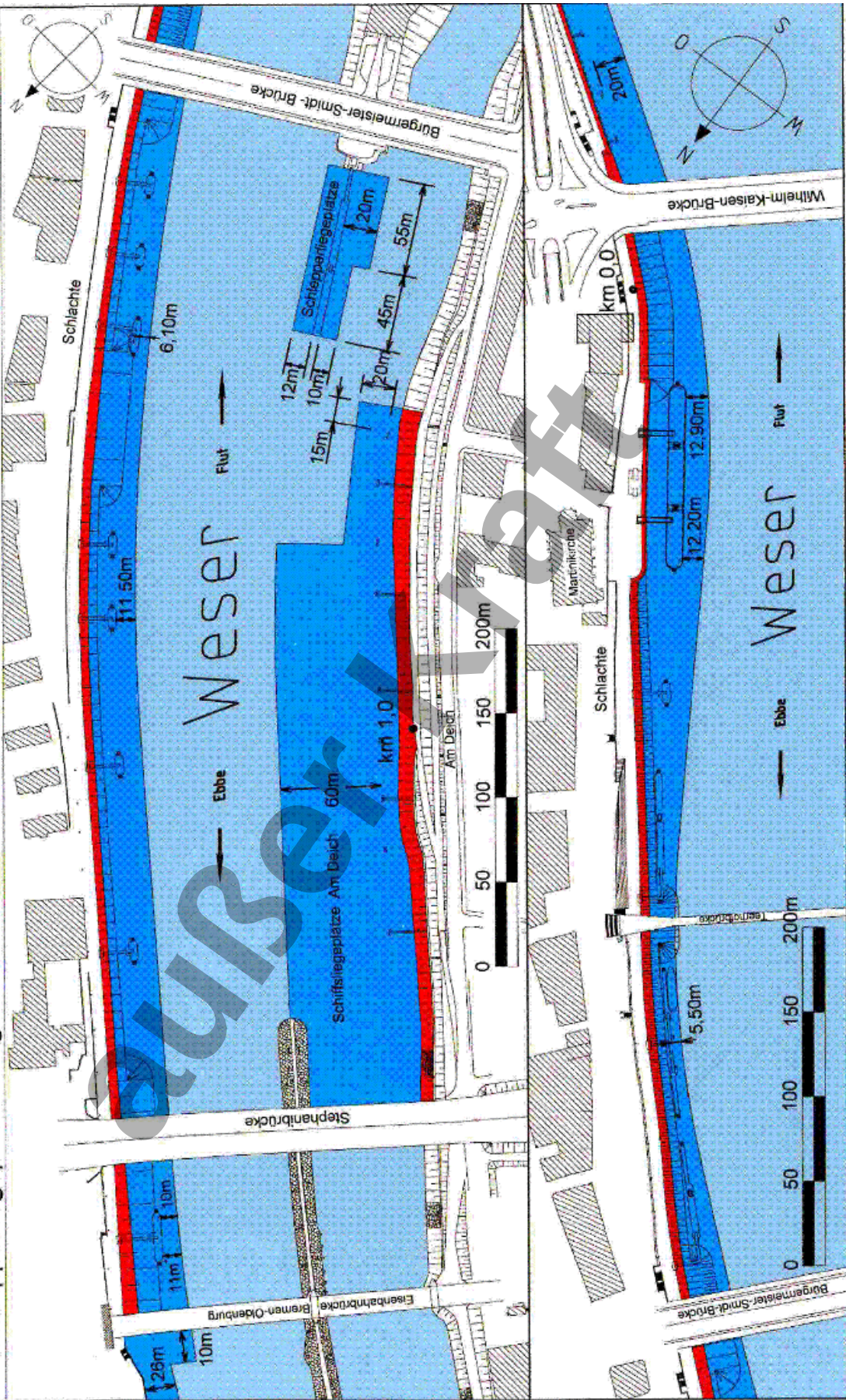
Anlage [15]

Plan Nr. 11 Blatt 1

außer Kraft

# Hafenbezirk Bremen-Mitte

Promenade Schlichte, Schiffsleieplätze Am Deich, Schlepperleieplätze Bürgermeister-Smidt-Bücke



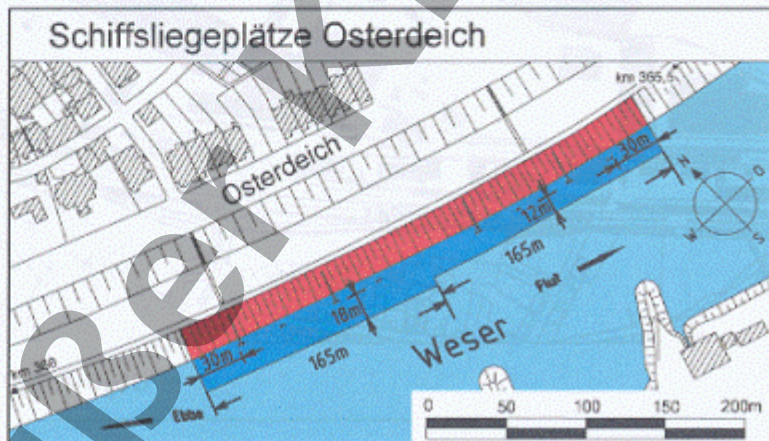
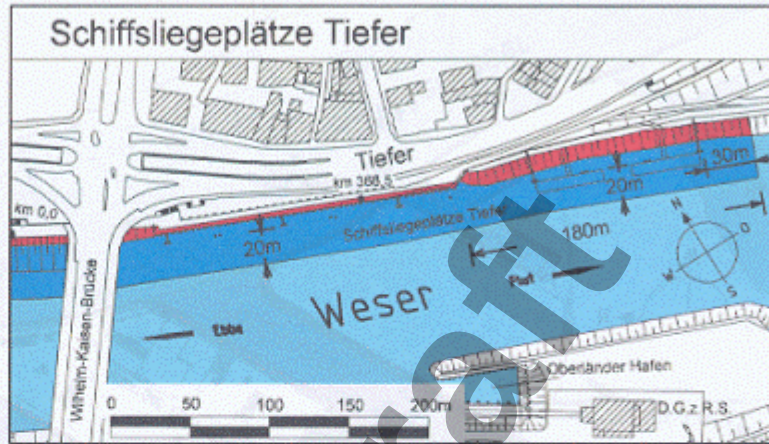
Plan Nr.11 Blatt 1



Anlage [16]

Plan Nr. 11 Blatt 2

Hafenbezirk Bremen-Mitte



Anlage [17]

Plan Nr. 12



# Hafenbezirk Weserhafen Hemelingen

Allerhafen, Werrahafen, Fuldahafen

