

# Bremische Hafengebietsverordnung

Inkrafttreten: 01.11.2012

Zuletzt geändert durch: zuletzt geändert durch Verordnung vom 23.10.2012 (Brem.GBl. S. 441)

Fundstelle: Brem.GBl. 2001, 143

Gliederungsnummer: 9511-a-2

Aufgrund des [§ 2 Abs. 3 des Bremischen Hafenbetriebsgesetzes](#) vom 21. November 2000 (Brem.GBl. S. 437, 488) verordnet der Senat:

## § 1

Die wasser- und landseitige Abgrenzung des Hafengebietes ist in den Hafengebietsplänen dargestellt. Die Hafengebietspläne sind der Anlage (Pläne 1 bis 12) zu entnehmen.

## § 2

Diese Verordnung tritt am Tage nach ihrer Verkündung in Kraft.

Beschlossen, Bremen, den 24. April 2001

Der Senat

### Anlage [1]

#### Anlage zu [§ 1](#) der Bremischen Hafengebietsverordnung

Pläne Nr. 1 - 4 Hafengruppe Bremerhaven

Pläne Nr. 5 - 12 Hafengruppe Bremen-Stadt

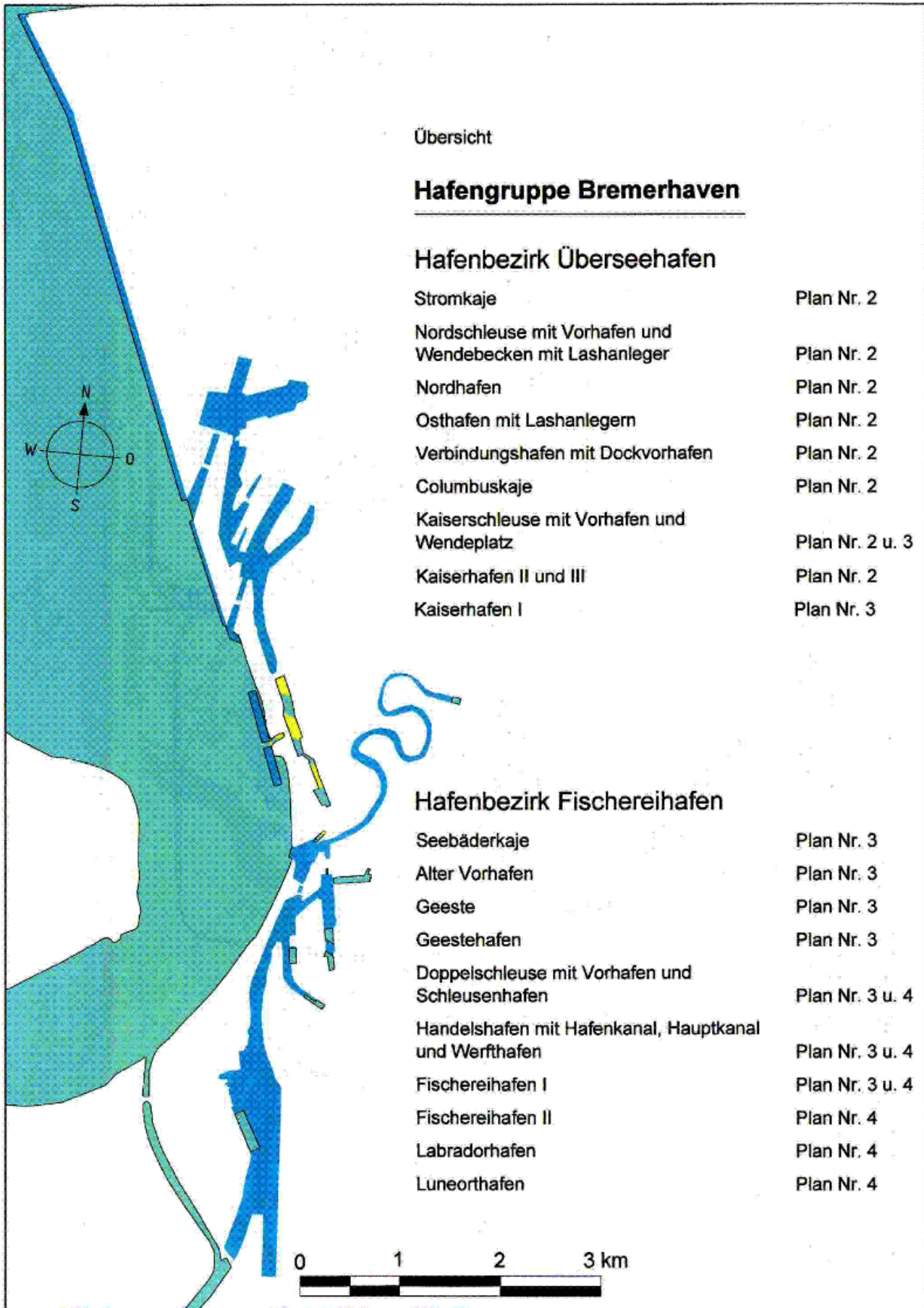
### Zeichenerklärung

	öffentliche Hafenerwasserflächen im Sinne von § 2 Abs. 4 Nr. 1 des Bremischen Hafenerbetriebsgesetzes
	Landflächen im Sinne des § 2 Abs. 4 Nr. 2 des Bremischen Hafenerbetriebsgesetzes
	nichtöffentliche Hafenerwasserflächen im Sinne von § 2 Abs. 4 Nr. 1 des Bremischen Hafenerbetriebsgesetzes
	Landflächen im Sinne des § 2 Abs. 4 Nr. 2 des Bremischen Hafenerbetriebsgesetzes, auf denen § 6 Abs. 2 des Gesetzes nicht gilt *
	Sonstige Wasserflächen
	Geltungsbereich des Ortsgesetzes für die Benutzung des Alten Hafens und des Neuen Hafens in Bremerhaven (Bremerhavener Hafenerordnung)

\* § 6 Abs. 2 enthält die Befugnisse der Hafenerbehörde, Maßnahmen zum Arbeitsschutz anzuordnen. Anordnungen zur Durchführung der Bremischen Hafenerordnung, des Gefahrgutbeförderungsgesetzes, der Gefahrgutverordnung See und des Gesetzes zum Übereinkommen über sichere Container bleiben hiervon unberührt.

## Anlage [2]

### Plan Nr. 1



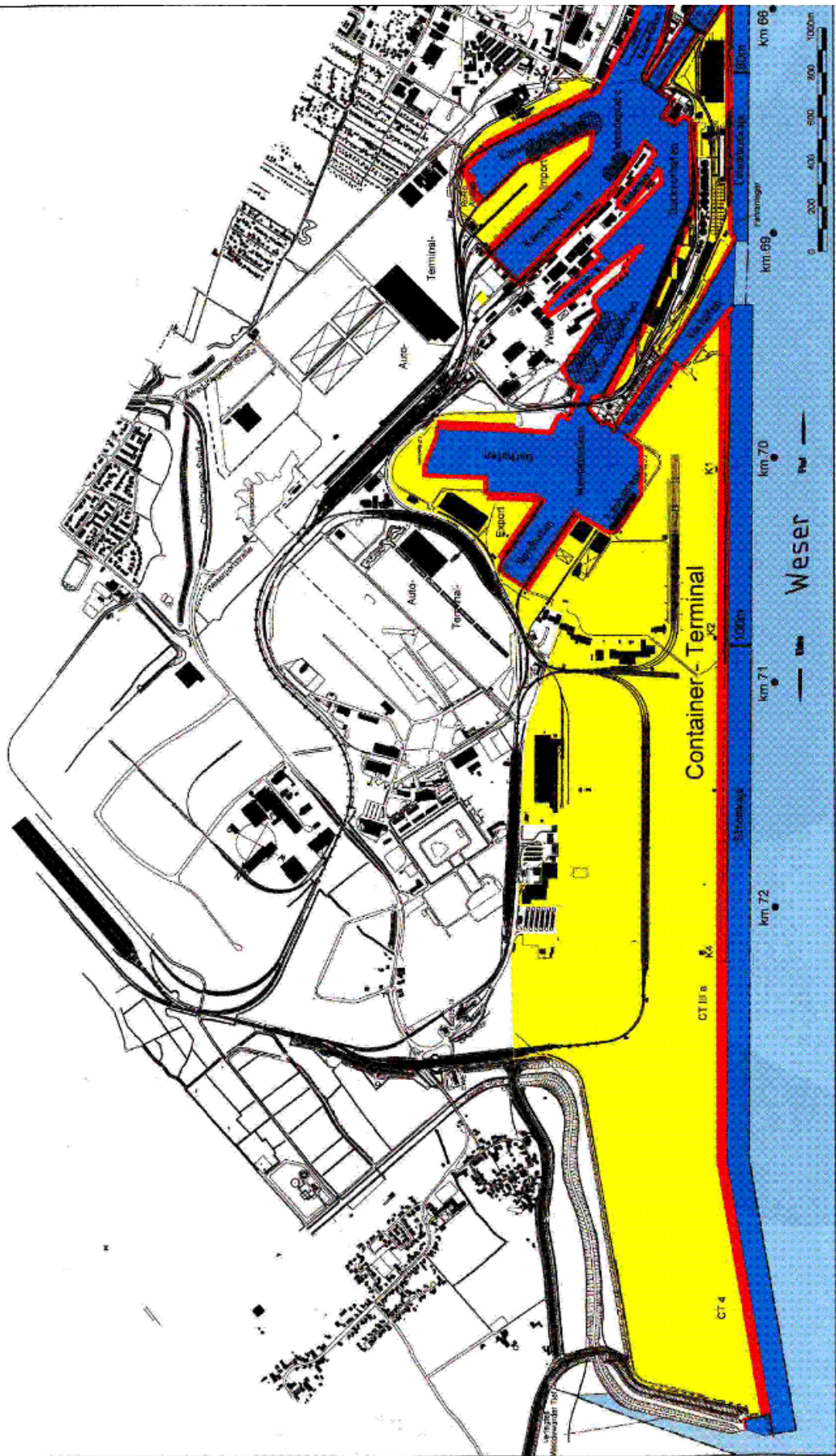
Plan Nr. 1

**Anlage [3]**

**Plan Nr. 2**

## Hafenbezirk Überseehafen

Stromkaje, Nordschleuse mit Vorhafen und Wendebecken mit Lashanlegern, Osthafen, Osthafen mit Lashanlegern, Verbindungshafen mit Dockvorhafen, Columbuskaje, Kaiserschleuse mit Vorhafen und Wendeplatz, Kaiserhafen II und III



Plan Nr.2

**Anlage [4]**

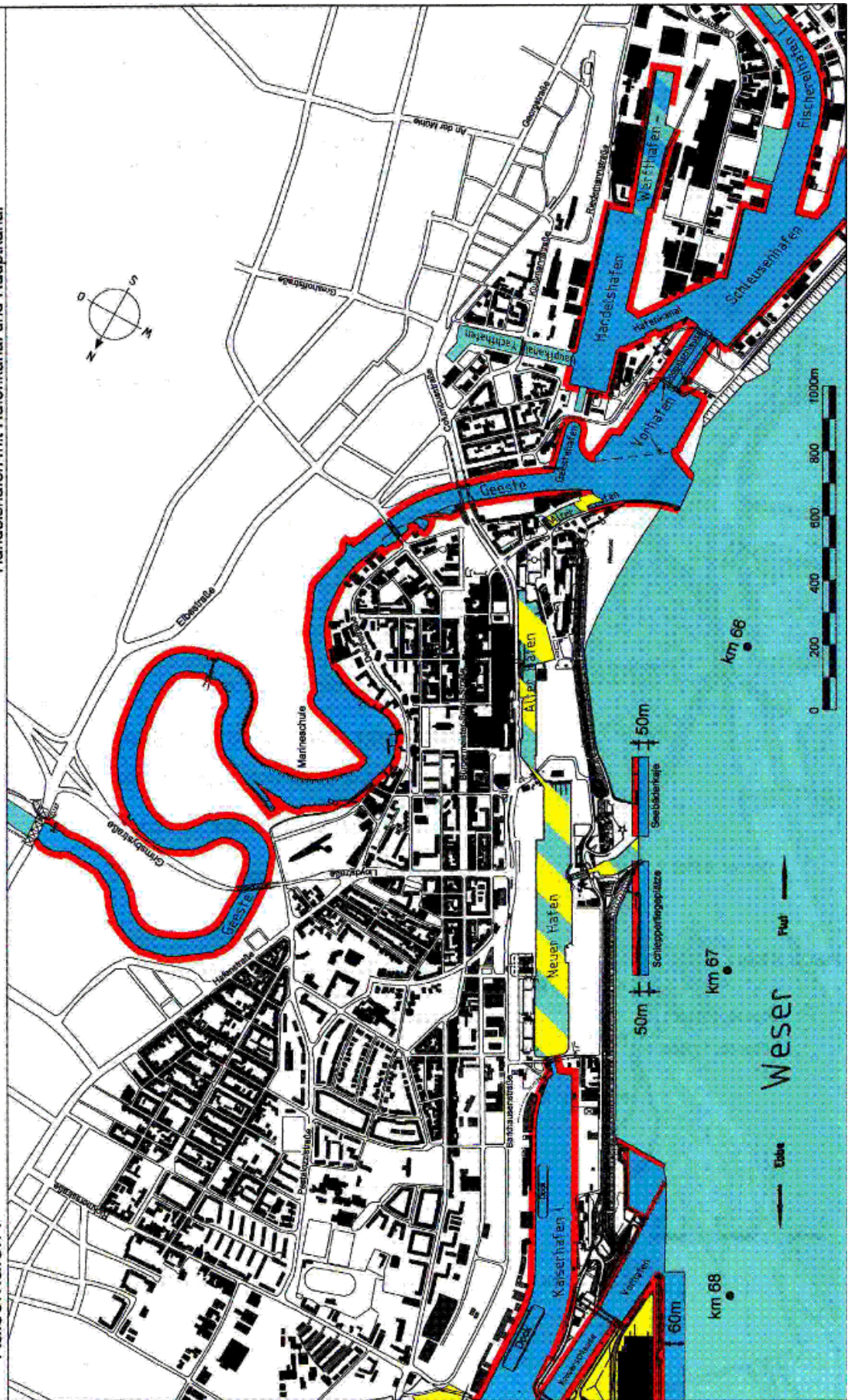
**Plan Nr. 3**

## Hafenbezirk Überseehafen

Kaiserschleuse mit Vorhafen,  
Kaiserhafen I

## Hafenbezirk Fischereihafen

Seebäderkaje, Alter Vorhafen, Geeste, Geestehafen,  
Doppelschleuse mit Vorhafen und Schleusenhafen,  
Handelshafen mit Hafenkanal und Hauptkanal



Plan Nr.3



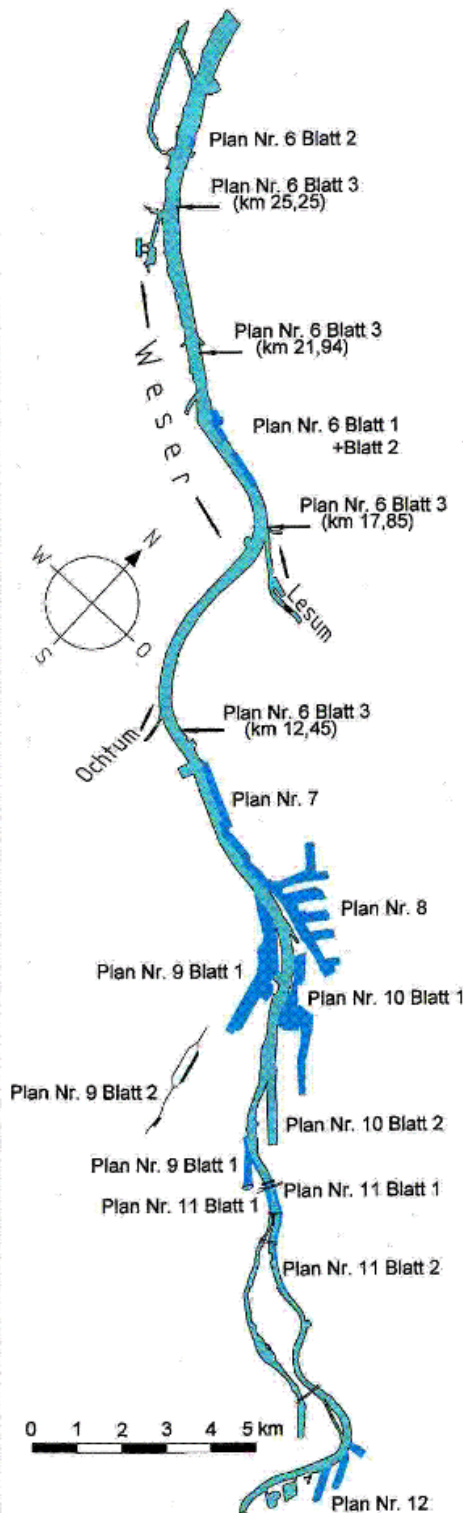


**Anlage [6]**

**Plan Nr. 5**

Übersicht

**Hafengruppe Bremen-Stadt**



**Hafenbezirk Bremen Nord**

Plan Nr. 6

**Blumenthal**

Blatt 1

Vegesack, Fähr-Lobbendorf,

Blatt 2

Ölumschlaganlage Farge

Mittelsbüren, Vegesack, Blumenthal, Farge

Blatt 3

**Hafenbezirk Mittelsbürener Hafen**

Plan Nr. 7

Klücknerhafen mit Schiffsliegeplätzen

Osterort III, Osterort IV, Osterort V,

Osterort VI, Osterort VII,

Ölumschlaganlage Osterort mit

Schiffsliegeplätzen Osterort I und Osterort II

**Hafenbezirk Industriehafen**

Plan Nr. 8

Schleusenvorhafen, Schleuse Oslebshausen,

Hafen A, Hüttenhafen, Ölhafen, Kohlenhafen,

Kalihafen, Hafen E, Hafen F, Schiffsliegeplätze

Oslebshausen, Kap-Horn-Hafen

**Hafenbezirk Neustädter Hafen**

Plan Nr. 9

Vorhafen, Wendebassin Neustadt, Becken II,

Lankenauer Hafen,

Hohentorshafen, Tankschiffsliegeplätze

am Dreieck

Bezirksbahnhof Rablinghausen

Blatt 1

Blatt 2

**Hafenbezirk Überseestadt**

Plan Nr. 10

Werfthafen, Kranhafen, Getreidehafen,

Blatt 1

Holz- und Fabrikenhafen

Europahafen

Blatt 2

**Hafenbezirk Bremen-Mitte**

Plan Nr. 11

Promenade Schlachte,

Blatt 1

Schiffsliegeplätze Am Deich,

Schlepperliegeplätze

Bürgermeister-Smidt-Brücke

Schiffsliegeplätze Tiefer,

Blatt 2

Schiffsliegeplätze Osterdeich

**Hafenbezirk Weserhafen Hemelingen**

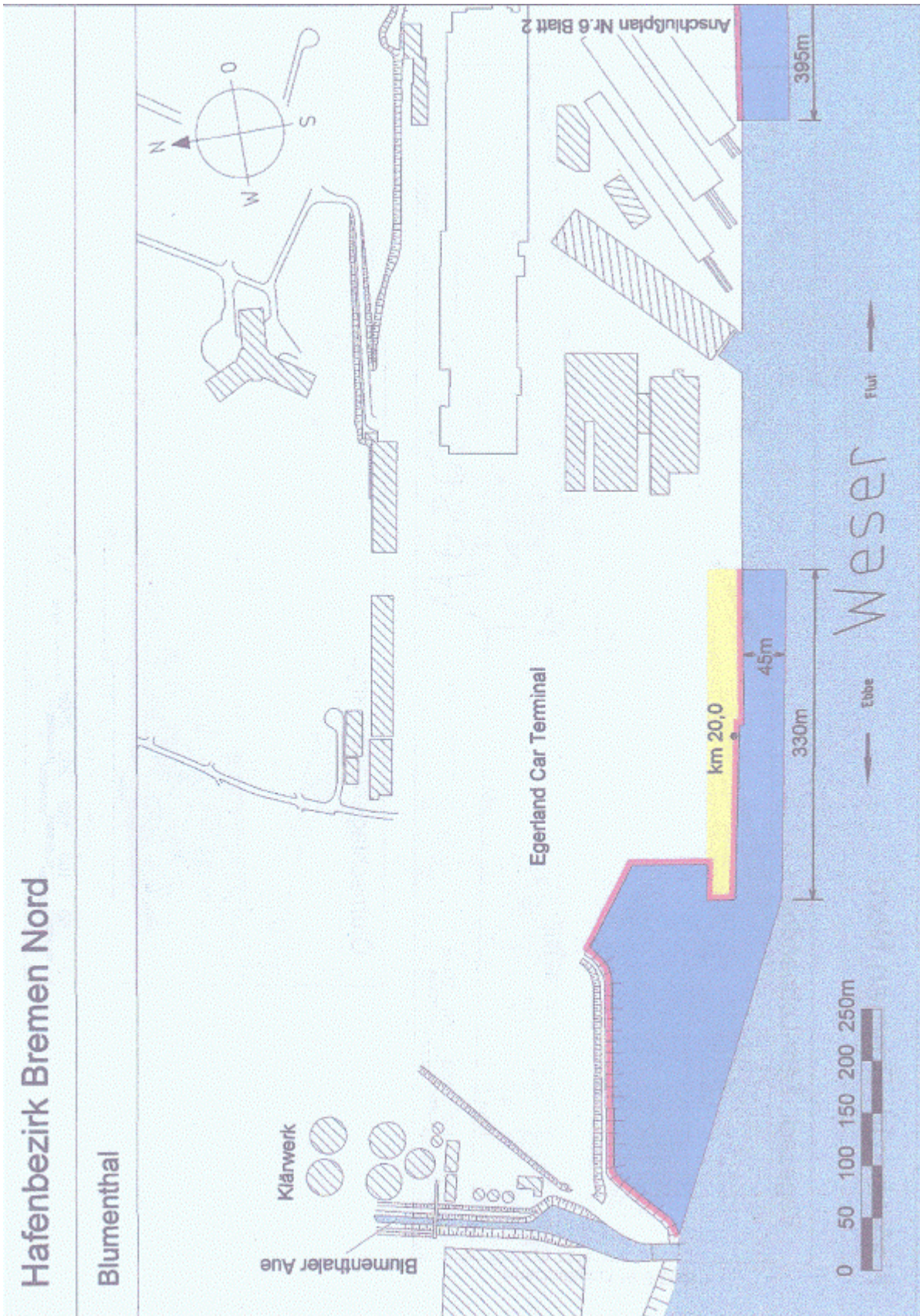
Plan Nr. 12

Allerhafen, Werrahafen, Fuldahafen

Plan Nr.5

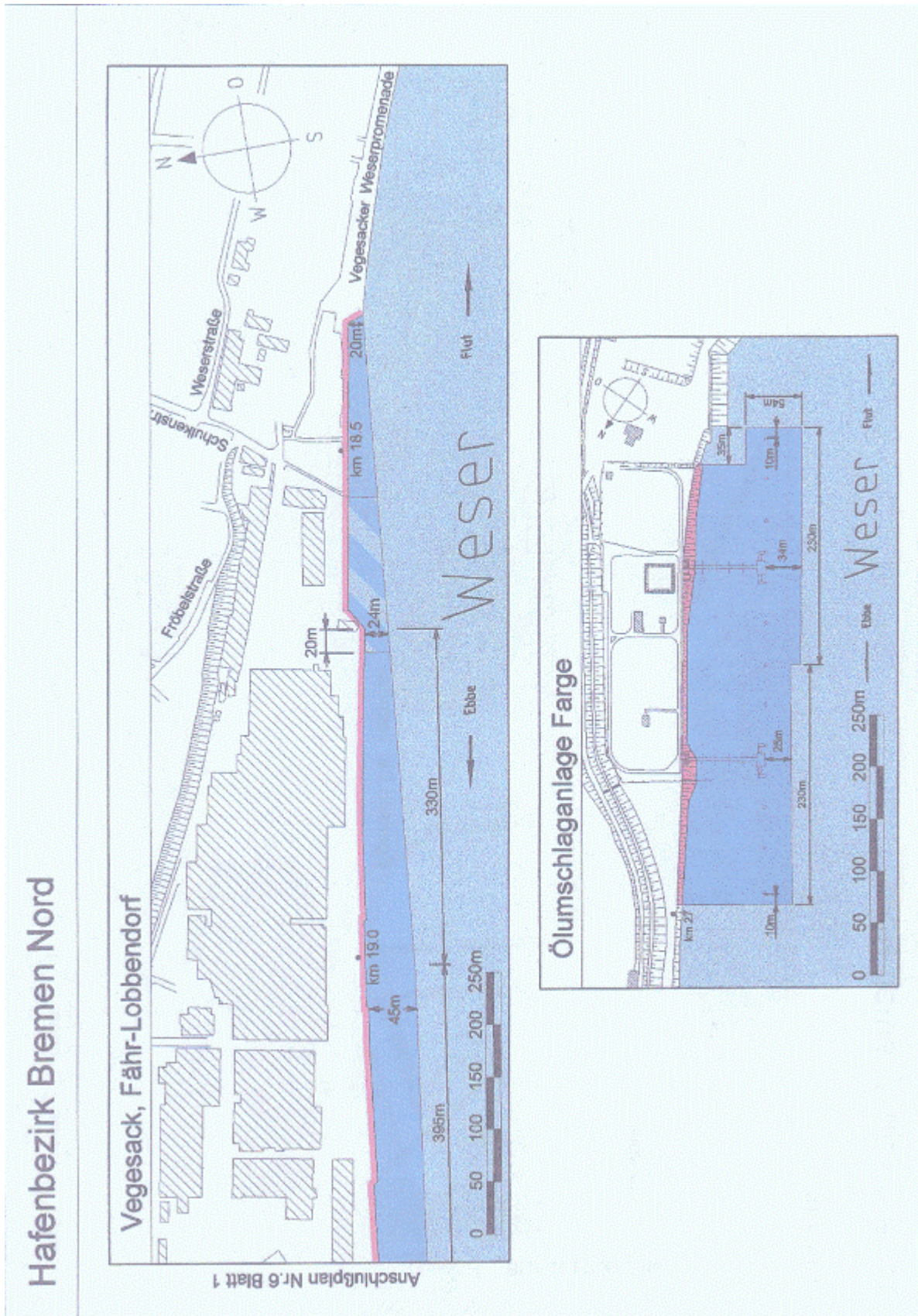
Anlage [7]

Plan Nr. 6 Blatt 1

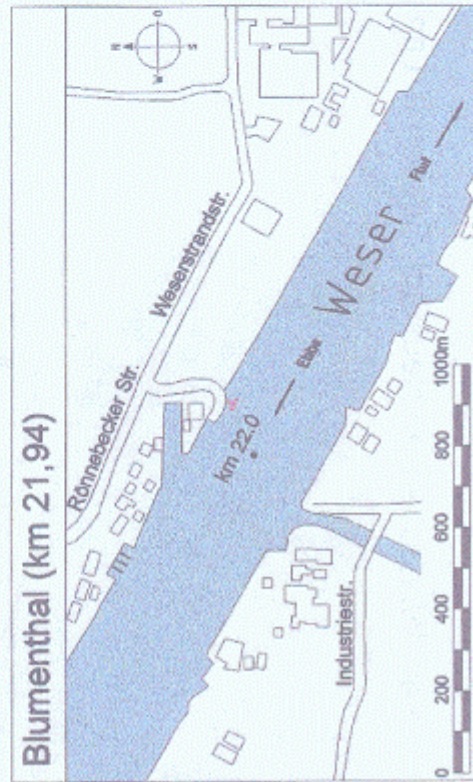


Anlage [8]

Plan Nr. 6 Blatt 2



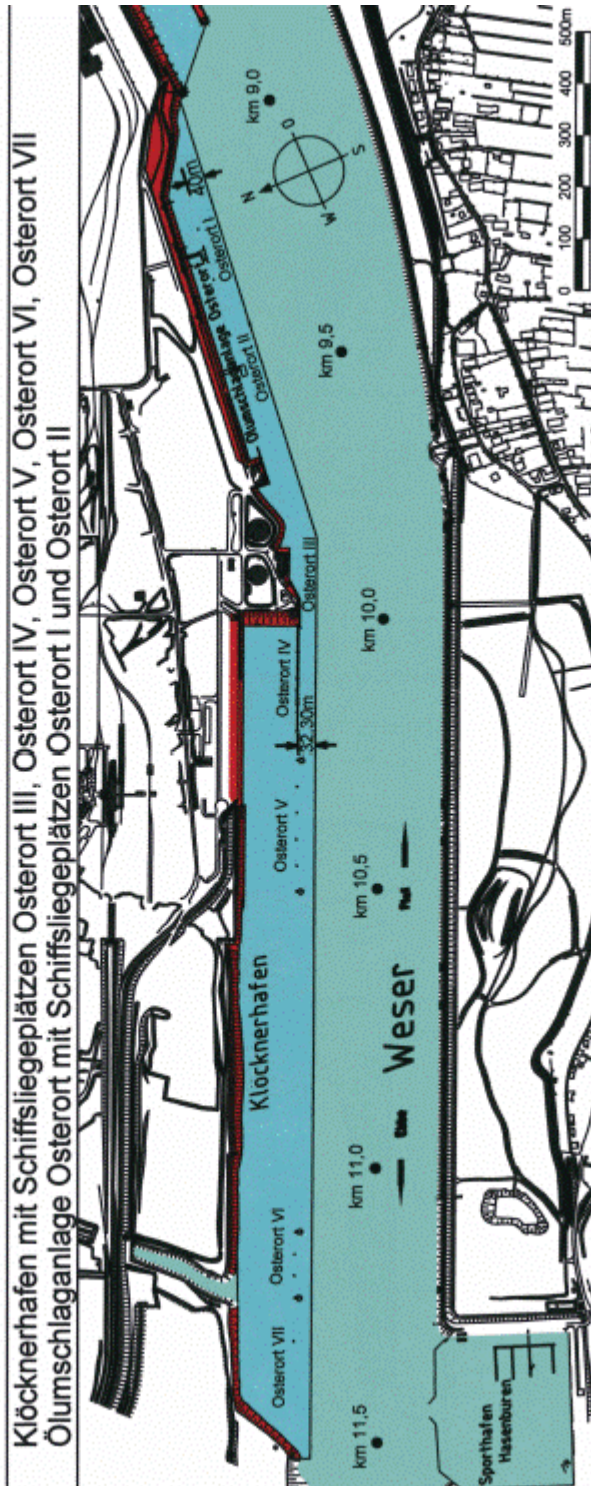
Hafenbezirk Bremen Nord



Anlage [9]

Plan Nr. 7

## Hafenbezirk Mittelsbürener Hafen

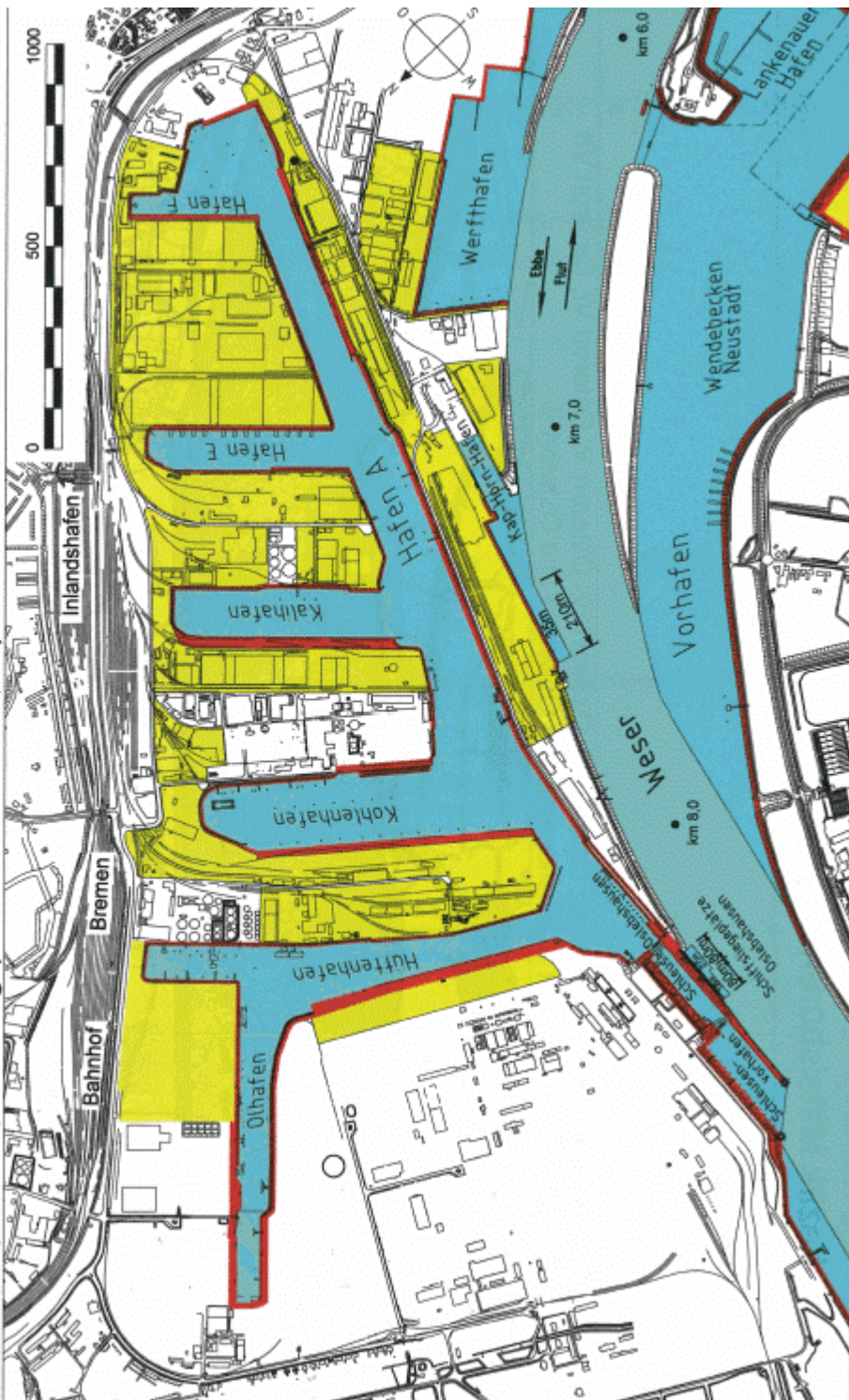


Anlage [10]

Plan Nr. 8

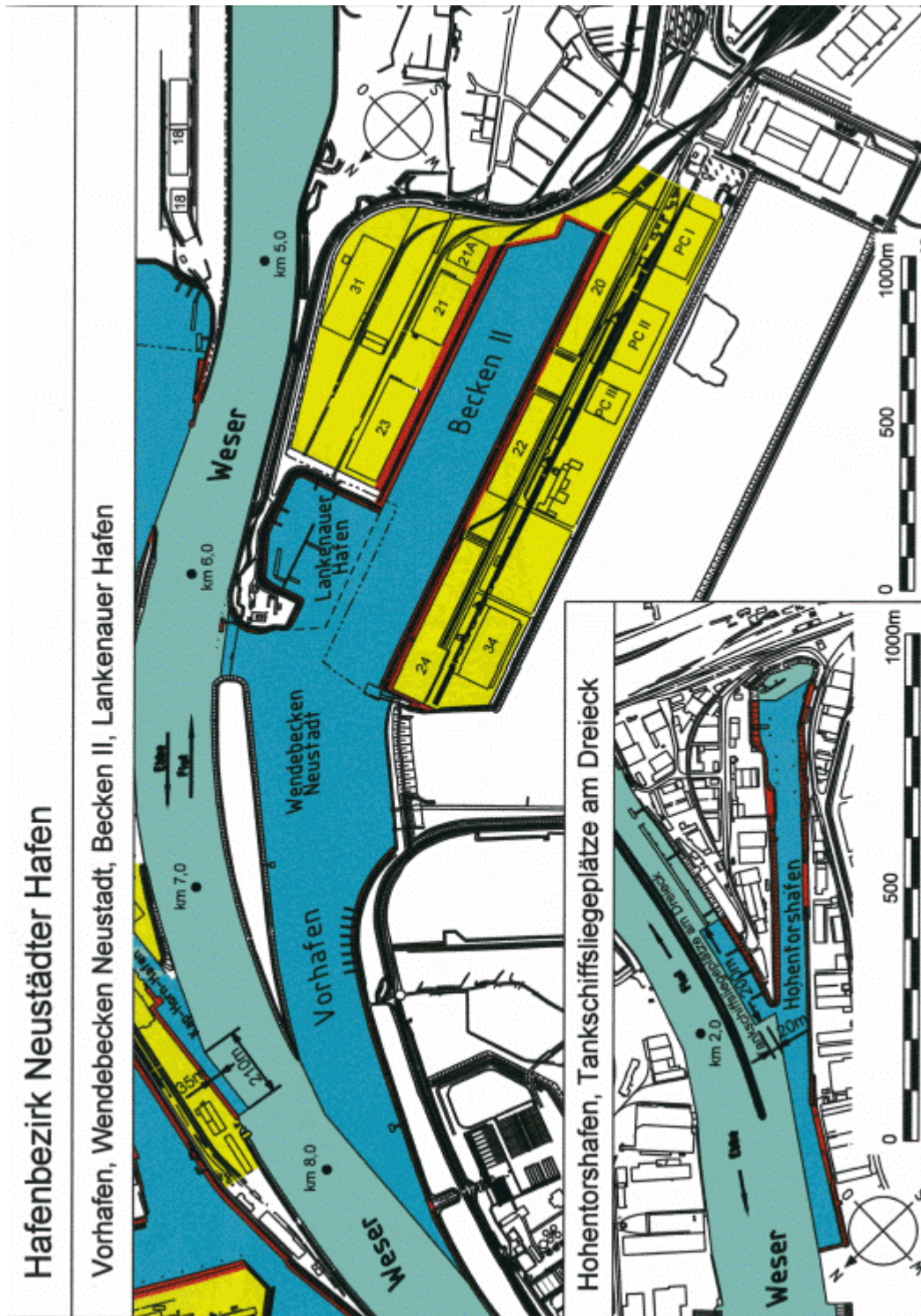
## Hafenbezirk Industriehafen

Schleusenvorhafen, Schleuse Oslebshausen, Hafen A, Hüttenhafen, Ölhafen, Kohlenhafen, Kalihafen, Hafen E, Schiffsliegeplätze Oslebshausen, Kap-Horn-Hafen



Anlage [11]

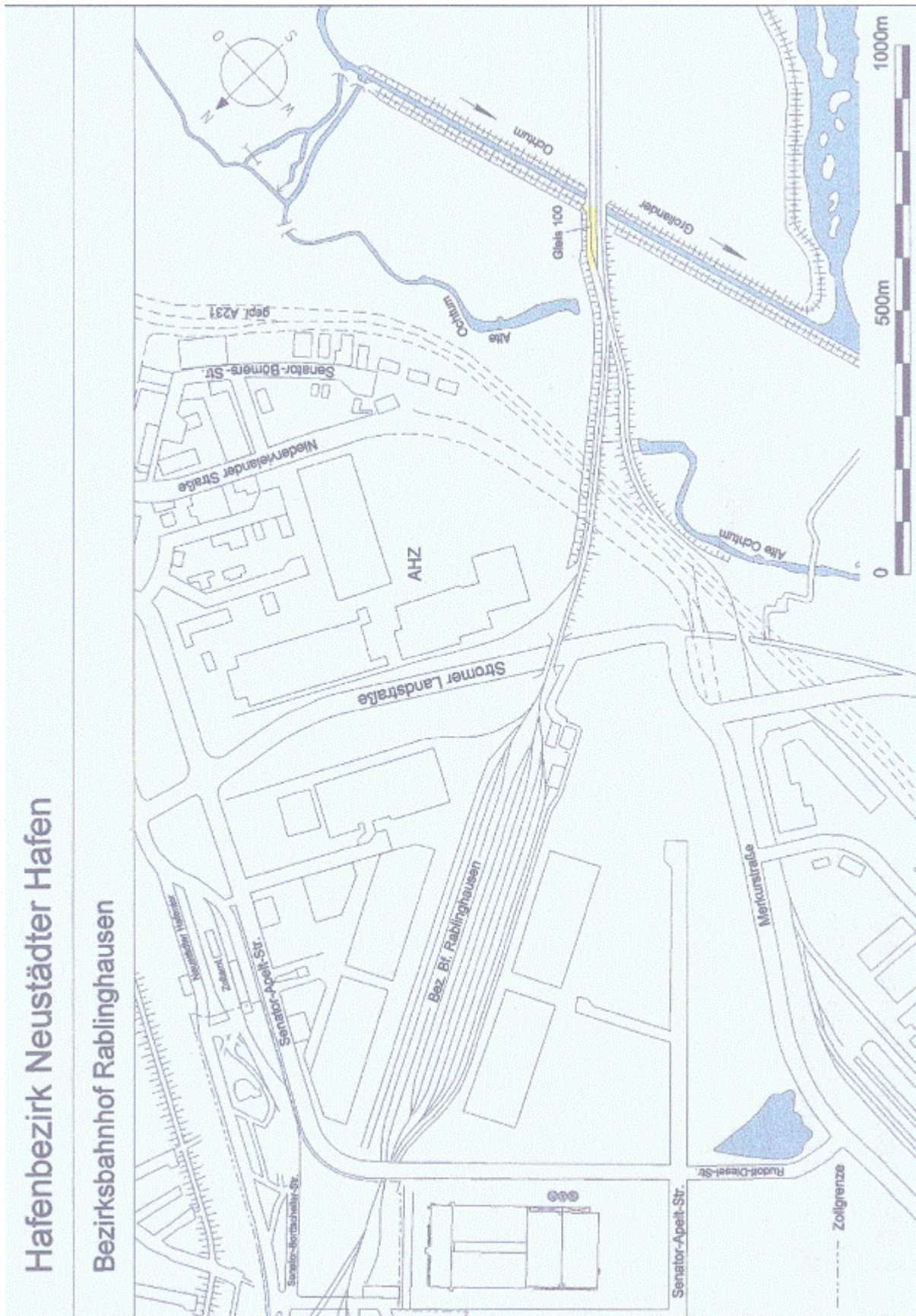
Plan Nr. 9 Blatt 1



Anlage [12]

Plan Nr. 9 Blatt 2



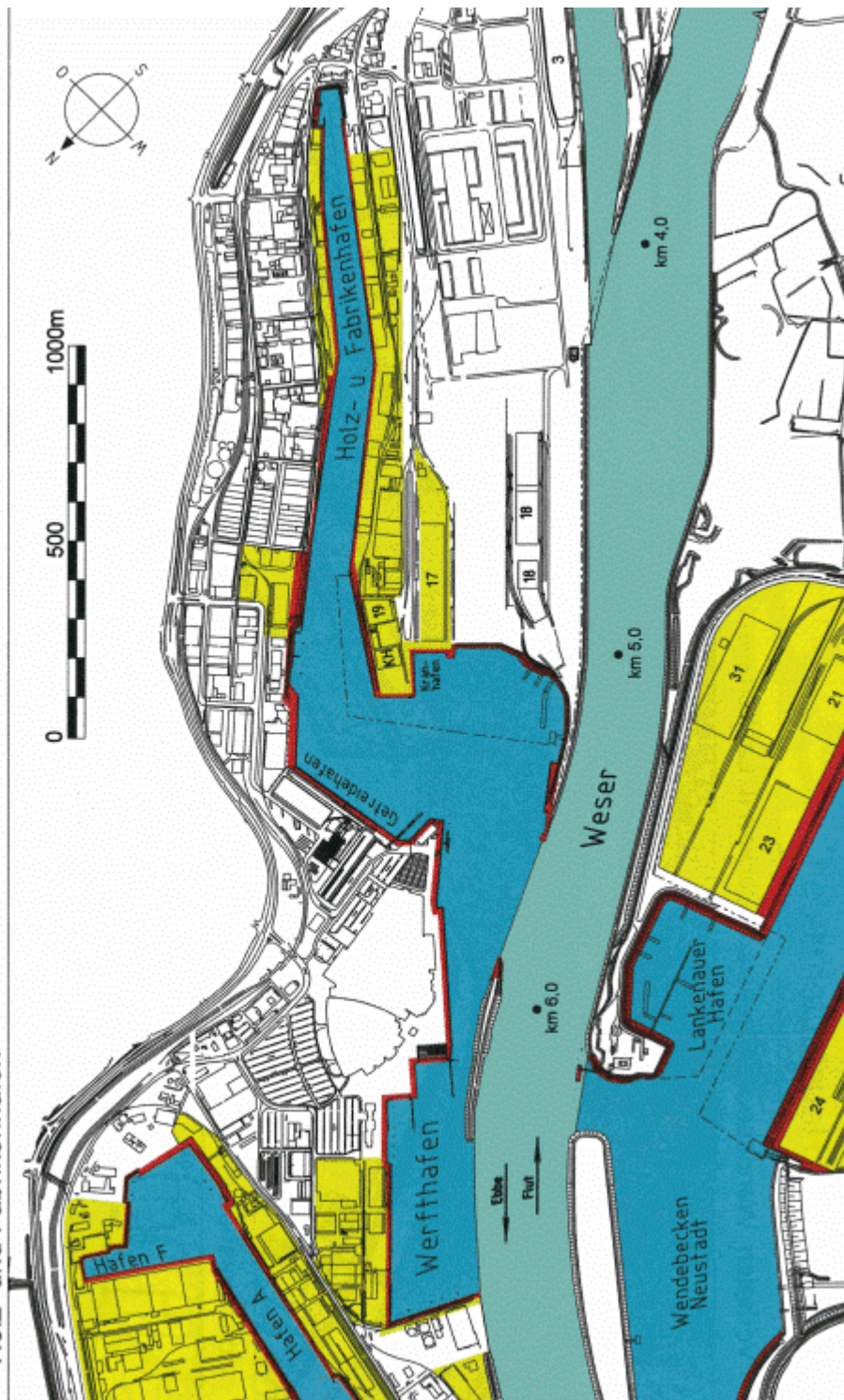


Anlage [13]

Plan Nr. 10 Blatt 1

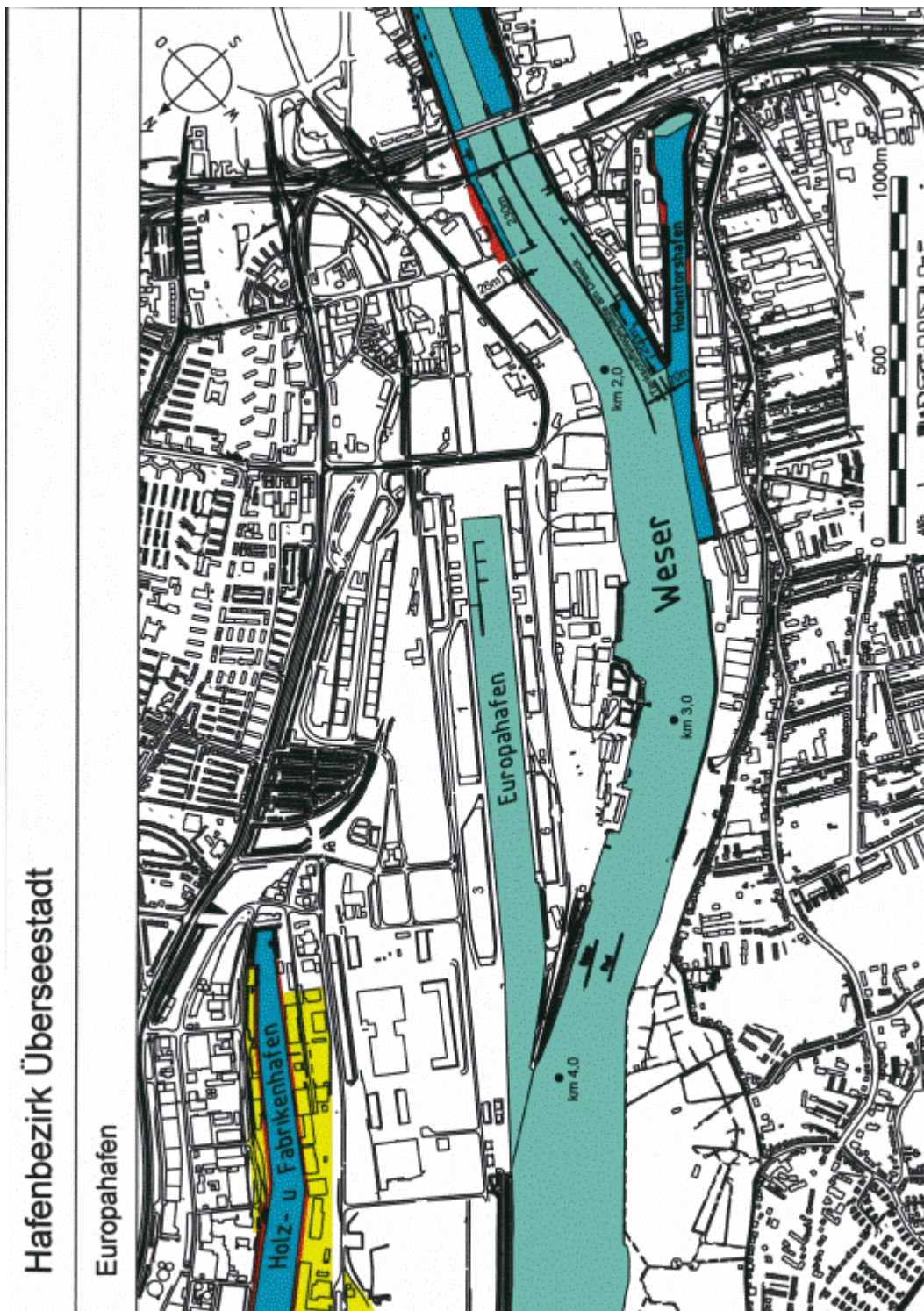
## Hafenbezirk Überseestadt

Werfthafen, Kranhafen, Getreidehafen,  
Holz- und Fabrikenhafen



Anlage [14]

Plan Nr. 10 Blatt 2

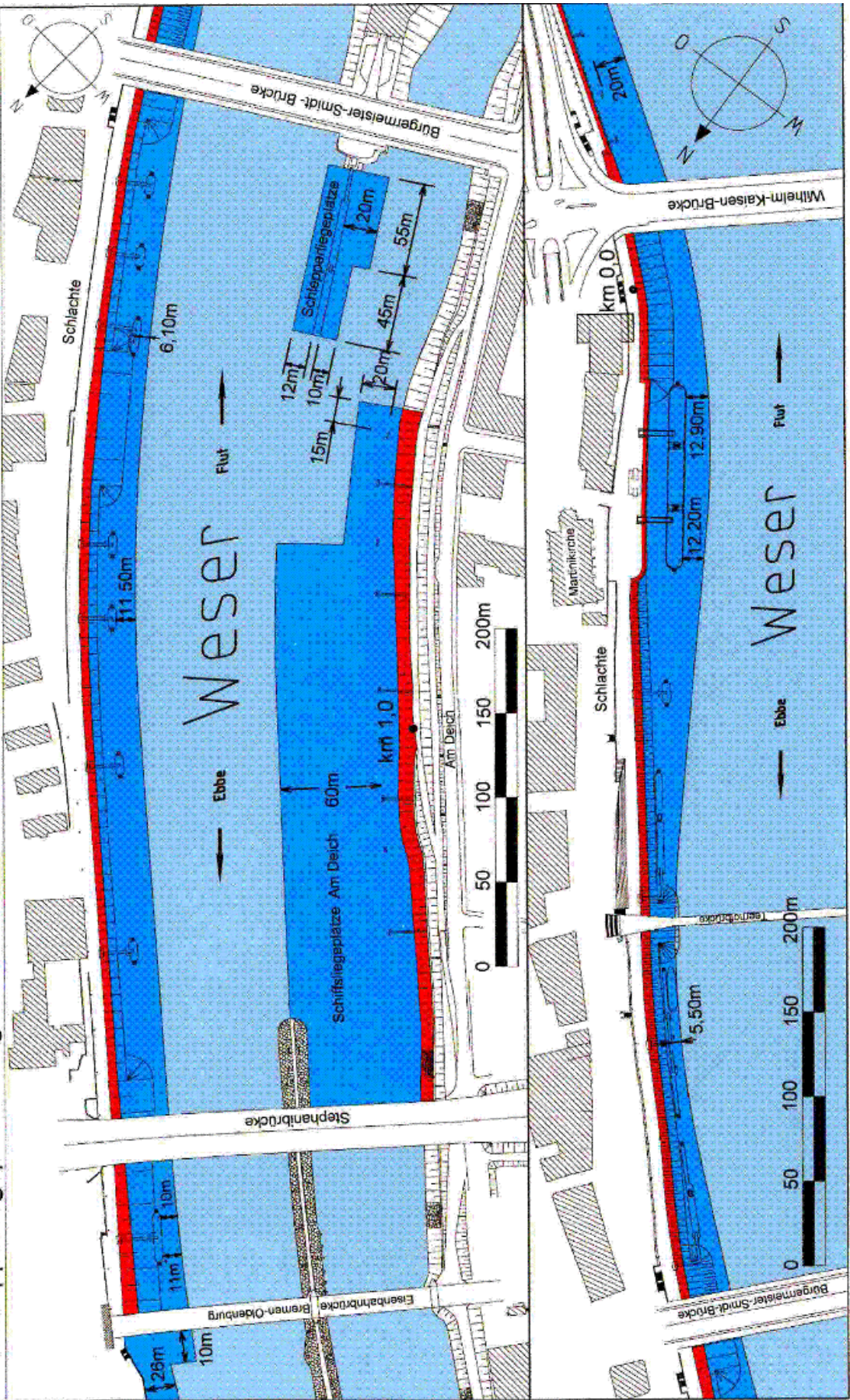


Anlage [15]

Plan Nr. 11 Blatt 1

# Hafenbezirk Bremen-Mitte

Promenade Schlachte, Schiffsleieplätze Am Deich, Schlepperleieplätze Bürgermeister-Smidt-Bücke

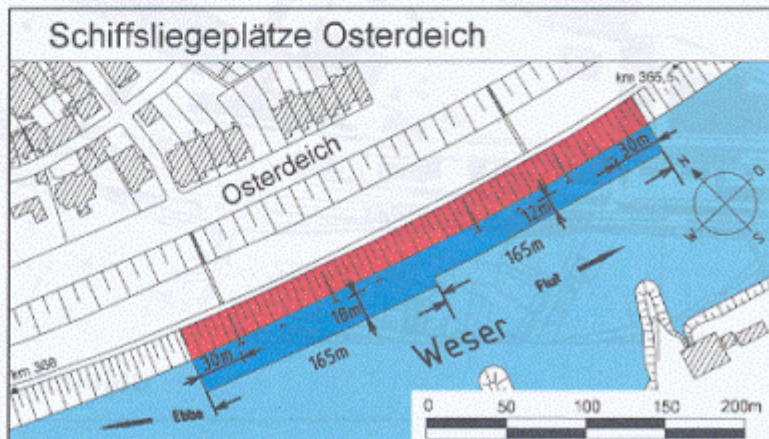
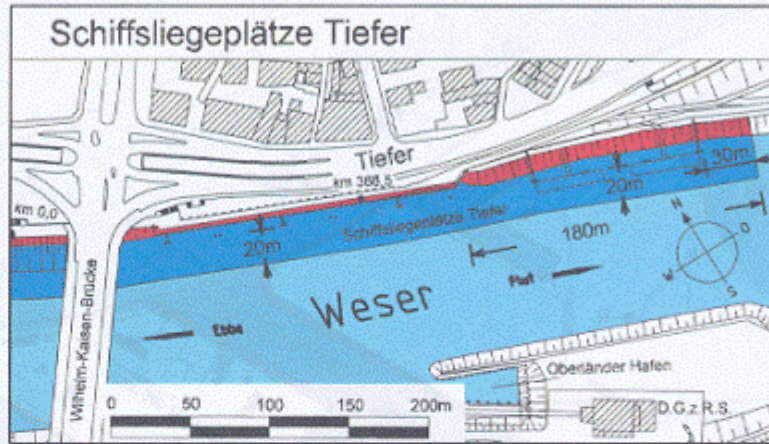


Plan Nr.11 Blatt 1

Anlage [16]

Plan Nr. 11 Blatt 2

Hafenbezirk Bremen-Mitte



Anlage [17]

Plan Nr. 12

# Hafenbezirk Weserhafen Hemelingen

Allerhafen, Werrahafen, Fuldahafen

